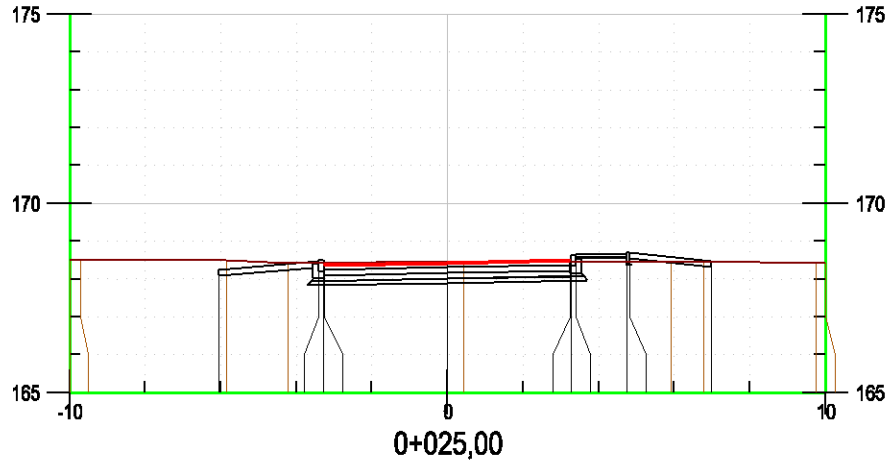
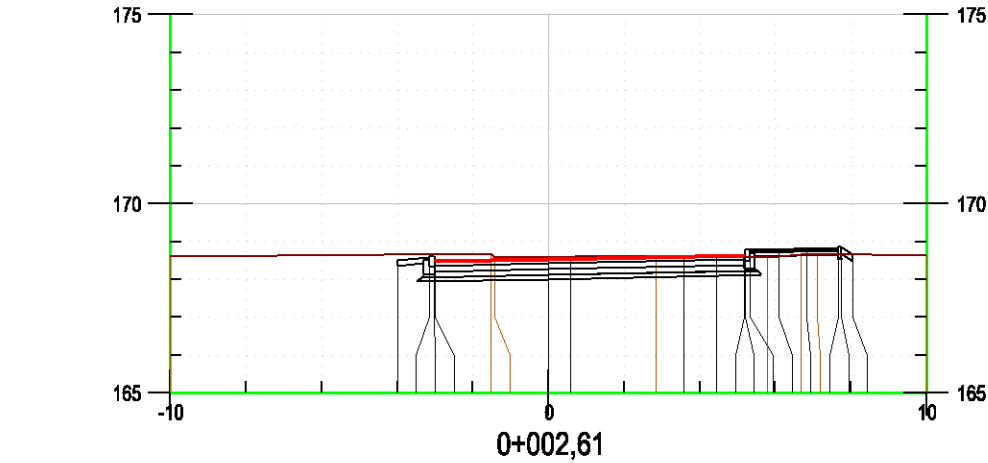


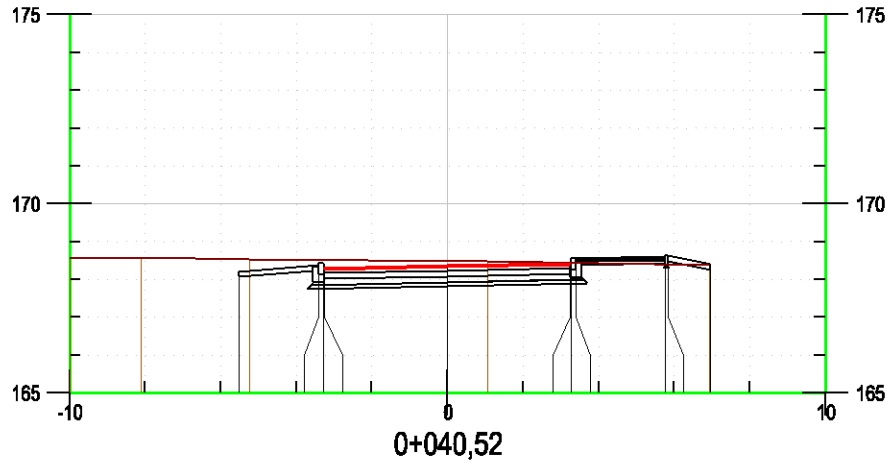
Odległość:	-4,00	-3,16	-3,03	-3,00	0,00	3,00	3,16	5,50	5,58	5,83
Rzędna korpusu drogi:	168,46	168,57	168,57	168,45	168,51	168,57	168,69	168,76	168,76	168,60
Odległość:	-10,00	-7,43	-4,50	-0,83	-0,79	0,98	5,65	5,59	6,75	9,89
Rzędna terenu:	168,58	168,68	168,67	168,70	168,66	168,69	168,80	168,69	168,58	168,66



Odległość:	-6,06	-3,40	-3,28	-3,25	0,00	3,25	3,28	3,40	4,75	4,83	6,97
Rzędna korpusu drogi:	168,25	168,50	168,50	168,38	168,45	168,51	168,63	168,64	168,68	168,69	168,46
Odległość:	-10,00	-5,88	-4,21	0,42	5,90	6,77	9,76	10,00			
Rzędna terenu:	168,49	168,49	168,41	168,48	168,48	168,45	168,46	168,41	168,41	168,41	168,41



Odległość:	-4,00	-3,16	-3,03	-3,00	0,00	0,58	3,57	4,44	5,17	5,20	5,32	6,08	6,83	7,57	8,05
Rzędna korpusu drogi:	168,51	168,62	168,62	168,50	168,56	168,56	168,61	168,64	168,66	168,78	168,79	168,80	168,83	168,86	168,86
Odległość:	-10,00	-1,53	-1,44	2,85	5,79	6,68	7,10	10,00							
Rzędna terenu:	168,61	168,67	168,68	168,64	168,59	168,67	168,67	168,63	168,63	168,63	168,63	168,63	168,63	168,63	168,63



Odległość:	-5,52	-3,40	-3,28	-3,25	0,00	3,25	3,28	3,40	5,75	5,83	6,94
Rzędna korpusu drogi:	168,21	168,42	168,42	168,30	168,37	168,43	168,55	168,56	168,63	168,63	168,40
Odległość:	-10,00	-6,11	-5,25	1,08	6,93						
Rzędna terenu:	168,56	168,57	168,53	168,49	168,38	168,38	168,38	168,38	168,38	168,38	168,38

LEGENDA:

KORPUS DROGI

TEREN ISTNIEJĄCY

HUMUS DO UŁOŻENIA

HUMUS DO USUNIĘCIA

Tytuł rysunku				
Przekroje poprzeczne ul. Osiedłowa				
Stanowisko	Imię i nazwisko		Nr uprawnień	Podpis
Główny Projektant	mgr inż.	Przemysław Woch	288/DOŚ/12 DOŚ/BD/0099/13	
Opracował	mgr inż.	Maciej Lesiczka		
Stadium	Skala	Data	Nr egz.	Nr rys.
PW	1 : 200	06.09.2013		06-11