


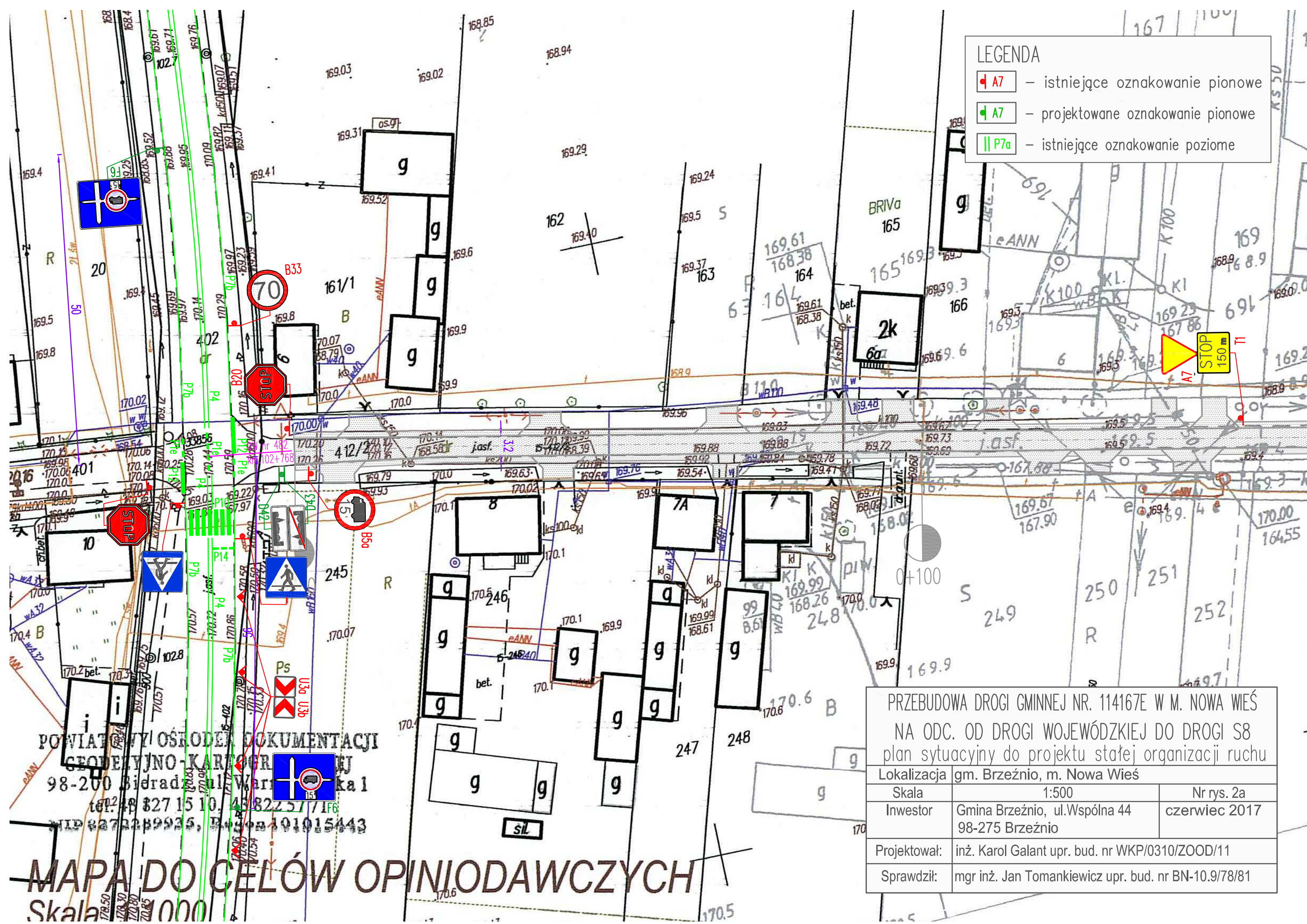


LEGENDA

-  A7 – istniejące oznakowanie pionowe
-  A7 – projektowane oznakowanie pionowe
-  P7a – istniejące oznakowanie poziome



PRZEBUDOWA DROGI GMINNEJ NR. 114167E W M. NOWA WIEŚ NA ODC. OD DROGI WOJEWÓDZKIEJ DO DROGI S8 plan sytuacyjny do projektu stałej organizacji ruchu		
Lokalizacja	gm. Brzeźnio, m. Nowa Wieś	
Skala	1:500	Nr rys. 2a
Inwestor	Gmina Brzeźnio, ul. Wspólna 44 98-275 Brzeźnio	czerwiec 2017
Projektował:	inż. Karol Galant upr. bud. nr WKP/0310/ZOOD/11	
Sprawdził:	mgr inż. Jan Tomankiewicz upr. bud. nr BN-10.9/78/81	

MAPA DO CELÓW OPINIODAWCZYCH
Skala 1:1000

POWIATOWY OŚRODEK DOKUMENTACJI
GEODEZYJNO-KARTOGRAFIJNEJ
98-200 Bieradzka ul. Waryńskiego 1
tel. 48 827 15 10, 48 822 57 71 F6
NIP 8273289925, REGON 14015443