




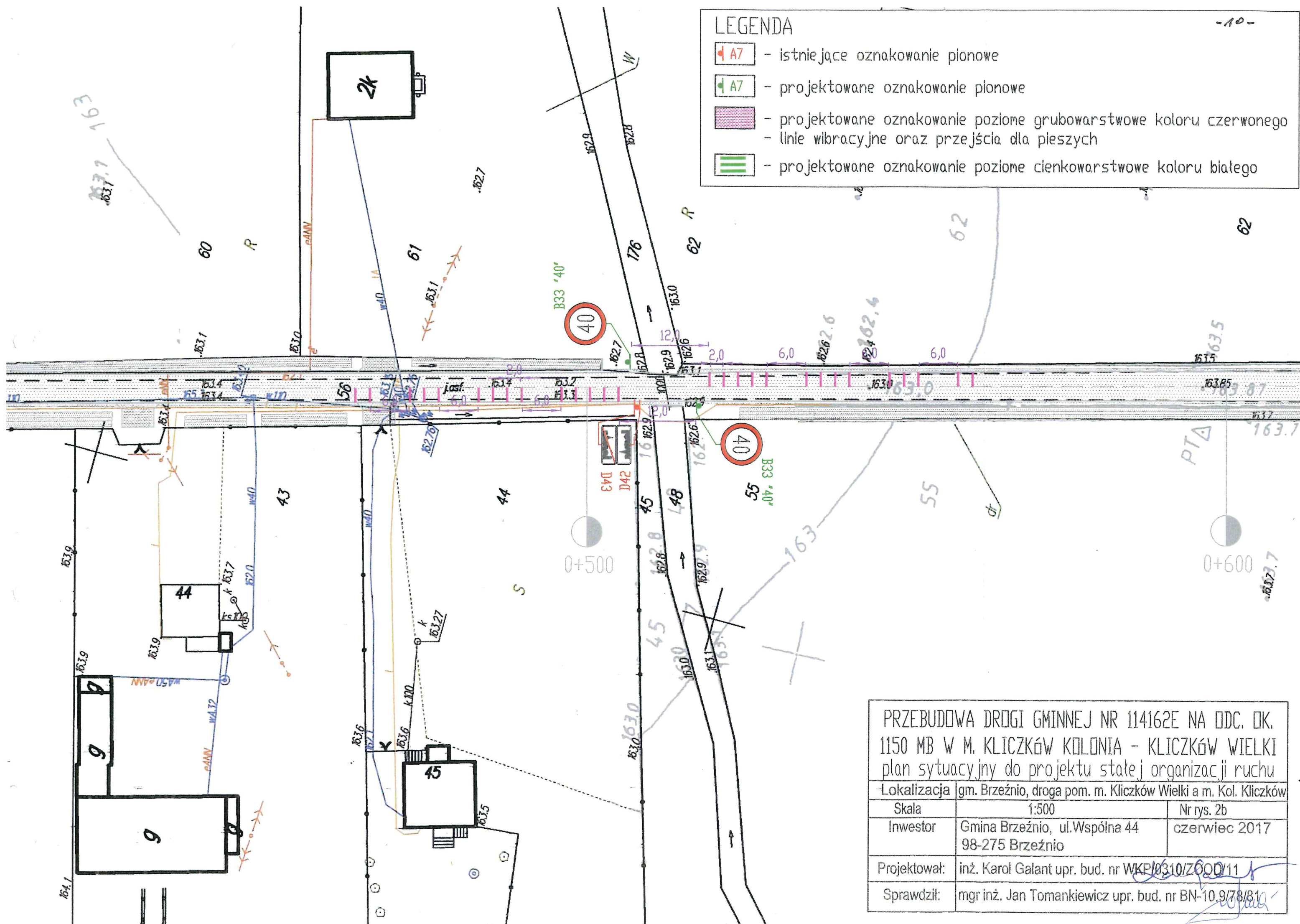


# LEGENDA

-  - istniejące oznakowanie pionowe
-  - projektowane oznakowanie pionowe
-  - projektowane oznakowanie poziome grubowarstwowe koloru czerwonego
-  - linie wibracyjne oraz przejścia dla pieszych
-  - projektowane oznakowanie poziome cienkowarstwowe koloru białego

-10-



PRZEBUDOWA DROGI GMINNEJ NR 114162E NA ODC. DK. 1150 MB W M. KLICKÓW KOLONIA - KLICKÓW WIELKI plan sytuacyjny do projektu stałej organizacji ruchu		
Lokalizacja	gm. Brzeźnio, droga pom. m. Klicków Wielki a m. Kol. Klicków	
Skala	1:500	Nr rys. 2b
Inwestor	Gmina Brzeźnio, ul. Wspólna 44 98-275 Brzeźnio	czerwiec 2017
Projektował:	inż. Karol Galant upr. bud. nr WKP/0310/ZOOD/11	
Sprawdził:	mgr inż. Jan Tomankiewicz upr. bud. nr BN-10.9/78/81	