

woj. łódzkie

gmina: Brzeźnio

obiekt: Brzeźnio – Bronisławów, ul. Spacerowa

MAPA SYTUACYJNO-WYSOKOŚCIOWA Z GEODEZYJNĄ INWENTARYZACJĄ URZĄDZEŃ PODZIEMNYCH

skala 1:500

Wykonano na podstawie mapy syl.-wys. gm. Brzeźnio w skali 1:1000

sekcje: 121441174, 221, 222

STAROSTA POWIATU SIERADZKIEGO
Dzielnica Obsługi Geodezyjnej

STAROSTA POWIATU SIERADZKIEGO
Dzielnica Obsługi Geodezyjnej

W okresie realizacji niniejszego zadania zrealizowano prace geodezyjne i kartograficzne w celu aktualizacji mapy sytuacyjno-wysokościowej i inwentaryzacji urządzeń podziemnych. Prace wykonano w oparciu o dane z mapy sytuacyjno-wysokościowej w skali 1:1000, planu sytuacyjnego w skali 1:500 oraz pomiarów terenowych. Wynikiem prac jest mapa sytuacyjno-wysokościowa i inwentaryzacja urządzeń podziemnych w skali 1:500. Prace wykonano w oparciu o dane z mapy sytuacyjno-wysokościowej w skali 1:1000, planu sytuacyjnego w skali 1:500 oraz pomiarów terenowych. Wynikiem prac jest mapa sytuacyjno-wysokościowa i inwentaryzacja urządzeń podziemnych w skali 1:500.

pomiarowego

1423-342/2004

Sieradz 2004

2004.10.11
Sieradz 2004.10.11

Układ współrzędnych: 1965

Układ odniesienia: Kronsztadt 1960

Mapa aktualna na dzień: 2004.09.18

Kierownik
Jerzy Jada

UWAGA:
Nie wyklucza się istnienia w terenie innych przewodów, o których brak informacji wynika z zaszczości historycznych lub niedopełnienia przepisów zgłoszenia do inwentaryzacji (Ustawa Prawo Geodezyjne i Kartograficzne – Dz.U. 30/1988, poz. 163)

Obiekty projektowane	nr uzgodnienia	jednostka	data
z bazy numerycznej			
z map analogowych	ks-8864/2001	Geodezyjno-kartograficzne Jerzy Jada 98-200 Sieradz, ul. Jana Pawła II 63B/2 tel. 027 28 33 Regon 78023366, NIP 027-116-56-51	2004.10.08

oj. Łódzkie

mina: Brzeźnio

iekt: Brzeźnio – Bronisławów; ul. Spacerowa

MAPA SYTUACYJNO-WYSOKOŚCIOWA GEODEZYJNĄ INWENTARYZACJĄ URZĄDZEŃ PODZIEMNYCH

skala 1:500

wykonano na podstawie mapy syt.-wys. gm. Brzeźnio w skali 1:1000

sekcje: 121441.174, 221, 222

STAROSTA POWIATU SIERADZKIEGO
Powiatowy Urząd Geodezyjno-Kartograficzny

ul. Wolności 100
52-100 Sieradz

STAROSTA POWIATU SIERADZKIEGO
Powiatowy Urząd Geodezyjno-Kartograficzny

W celu wykonania
zakończono inwentaryzację
podziemnych urządzeń
geodezyjnych na terenie
ul. Spacerowa w Brzeźniu
gm. Brzeźnio, powiat sieradzki.

przerzywaną

2004.10.11
1423-342/2004

Sieradz 2004.10.11

pomiatowego

1423-342/2004

Sieradz 2004.10.11

kład współrzędnych: 1965

kład odniesienia: Kronsztadt 1960

Mapa aktualna na dzień: 2004.09.18

Kierownik roboty

Jerzy Jadownicki

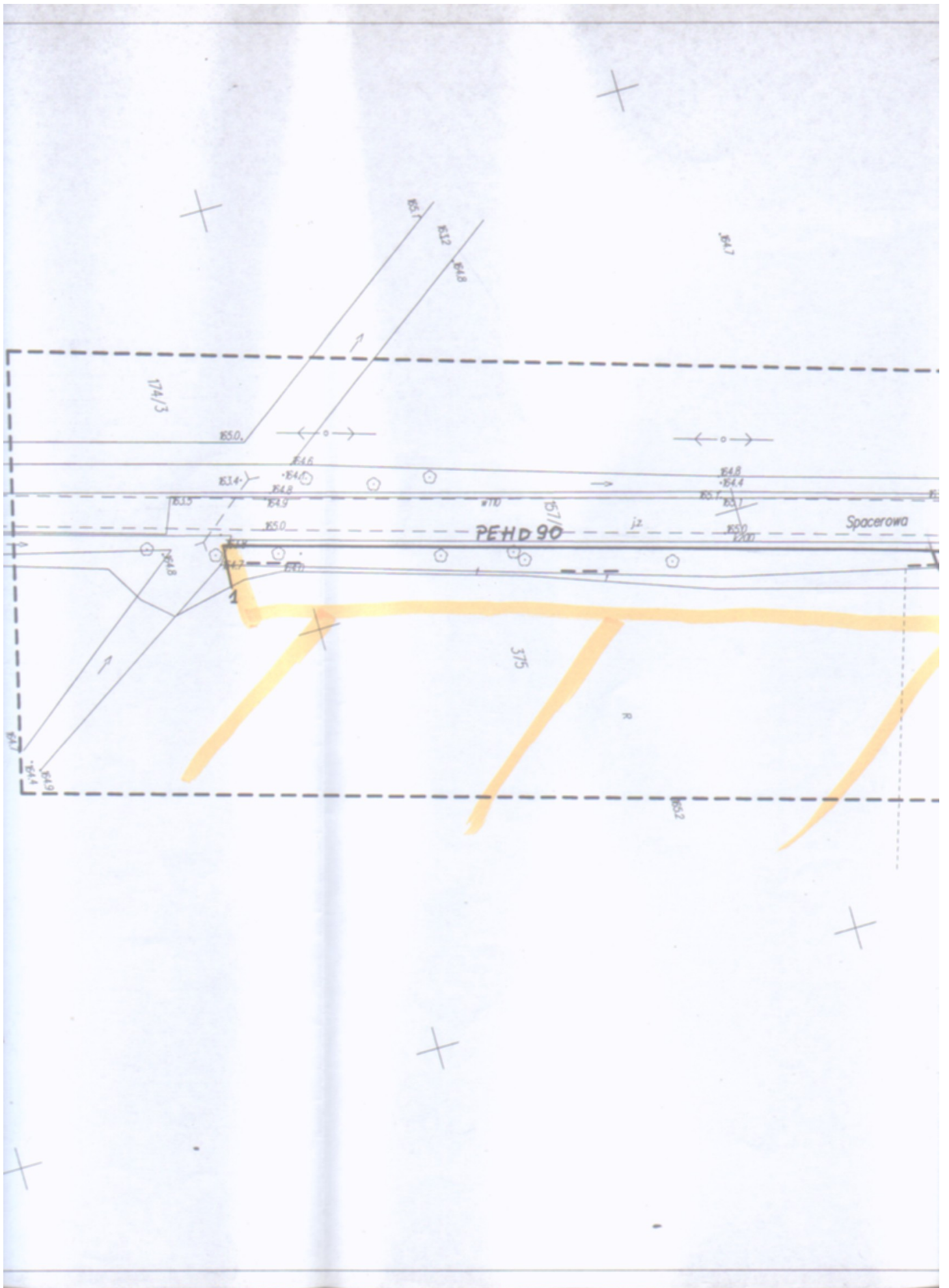
WAGA:
wyklucza się istnienie w terenie innych przewodów,
których brak informacji wynika z zasłabłości historycznych
niepełnienia przepisów zgłoszenia do inwentaryzacji
Prawo Geodezyjne i Kartograficzne – Dz.U. 30/1989, poz. 163)

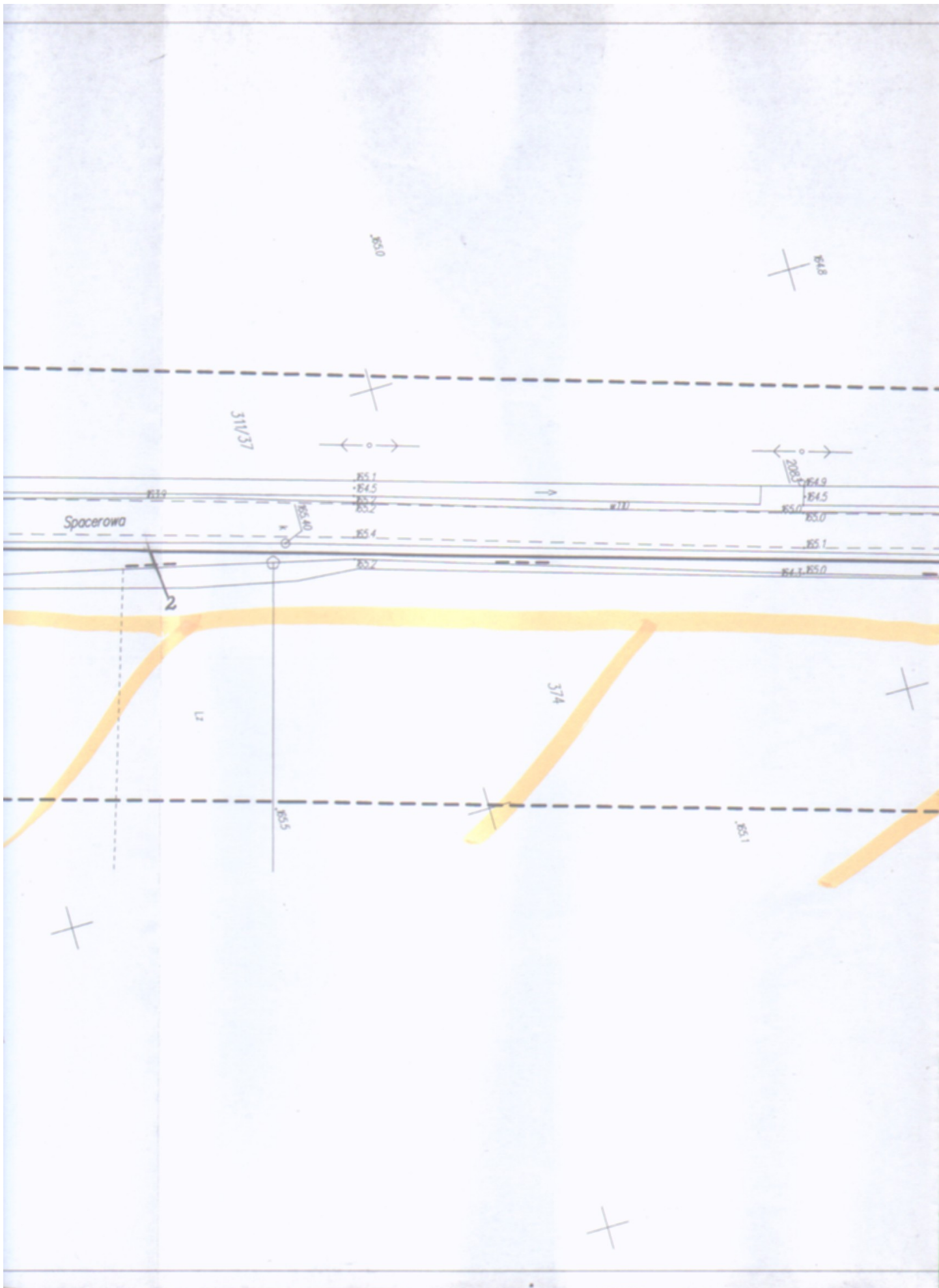
STAROSTA POWIATU SIERADZKIEGO
Powiatowy Urząd Geodezyjno-Kartograficzny

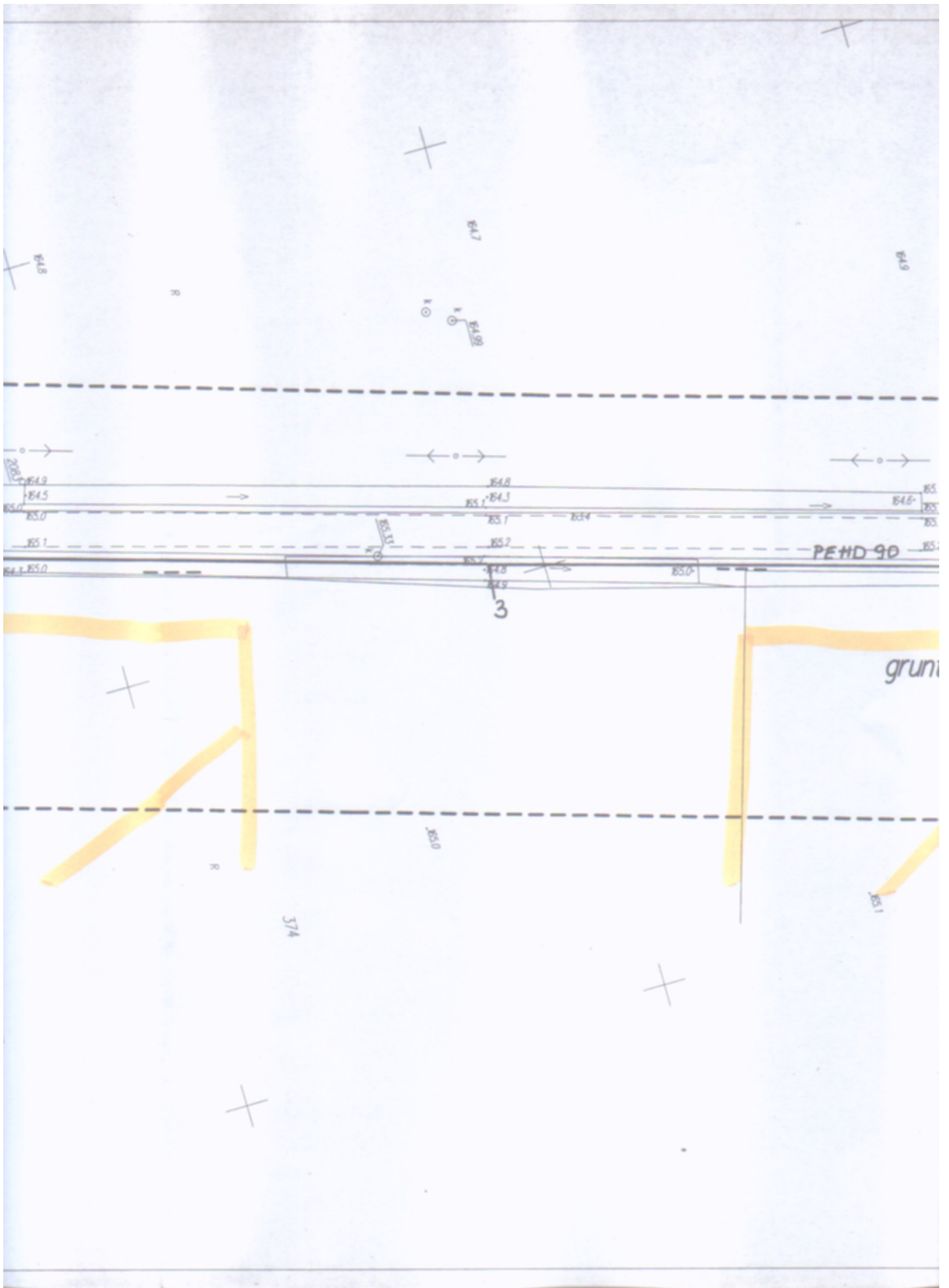
Reprodukcja, rozpowszechnianie, kopiowanie
dokonywane bez zgody Powiatowego Urzędu
Geodezyjno-Kartograficznego jest zabronione.
Data: 2004.10.11, godzina: 10:00, miejsce: Sieradz
Podpis: Jerzy Jadownicki

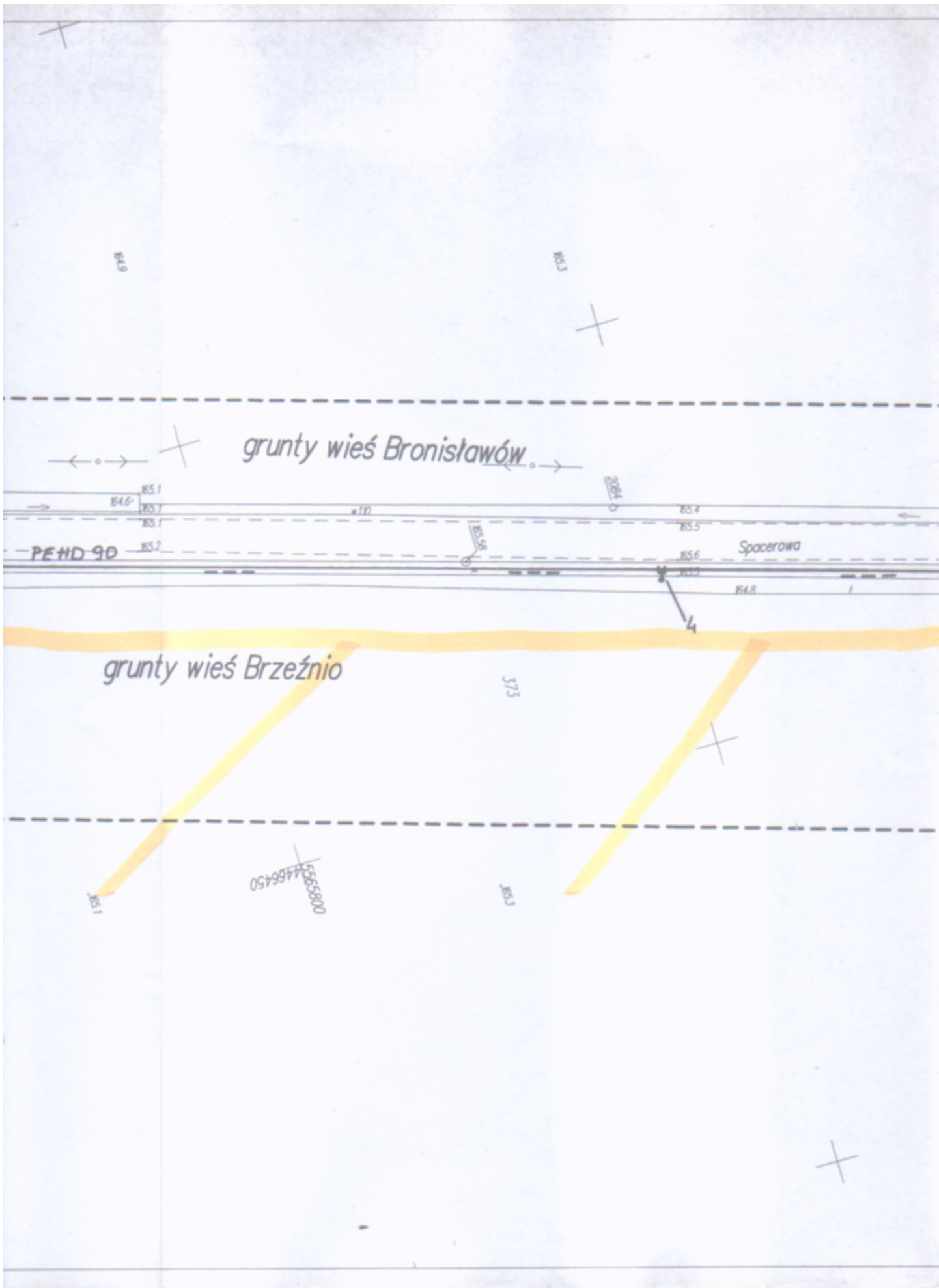
Obiekty projektowane	nr uzgodnienia	jednostka	data	podpis
z bazy numerycznej				Sieradz 2004.10.11
z map analogowych	ks-8864/2001	Geodezyjno-kartograficzne Jerzy Jadownicki ul. Wolności 100, 52-100 Sieradz tel. 027 28 33 fax 027 28 33 Regon 780235564, NIP 827-116-56-51	2004.10.08	Jerzy Jadownicki

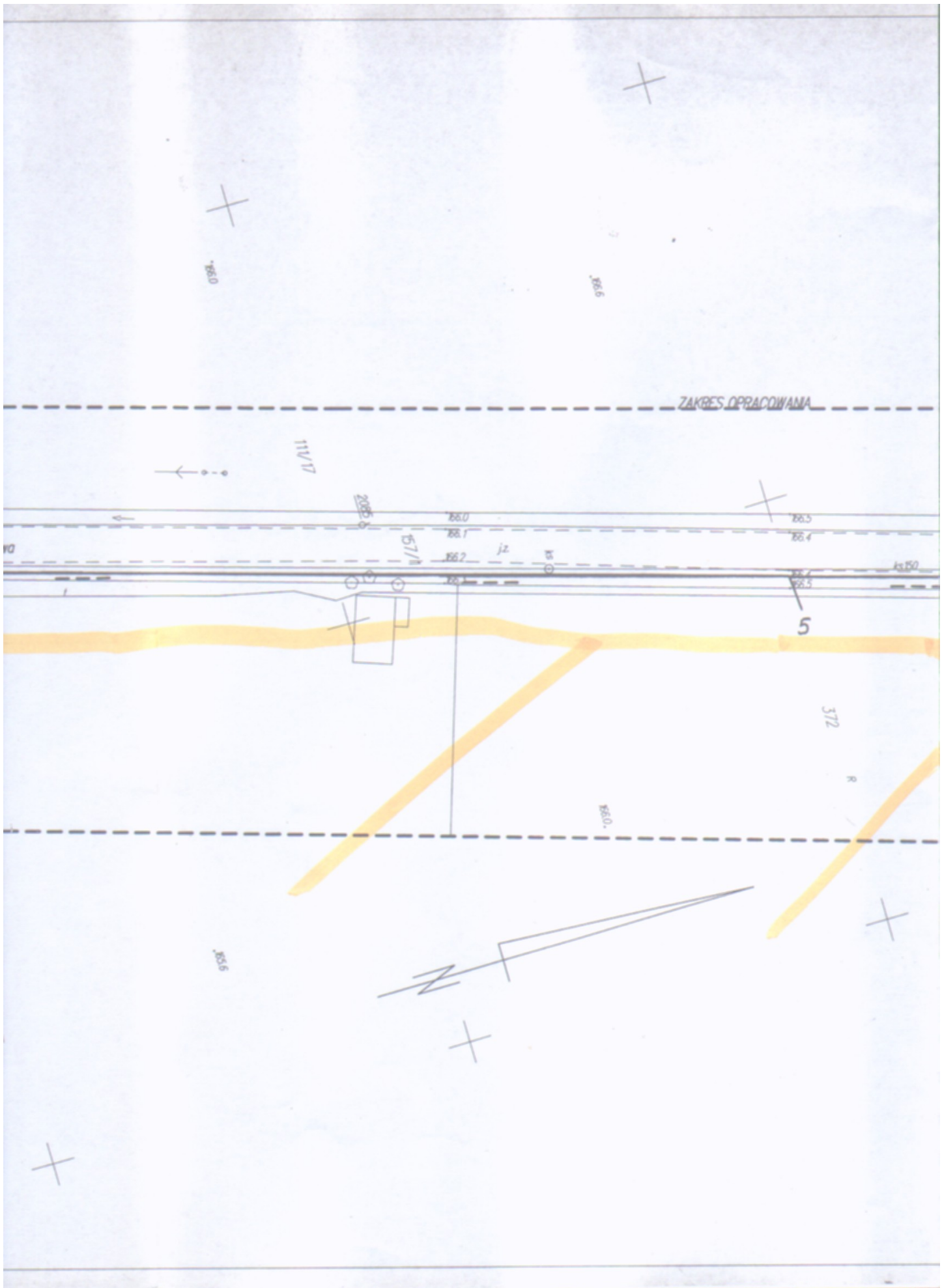
09C99FF7F
03935000





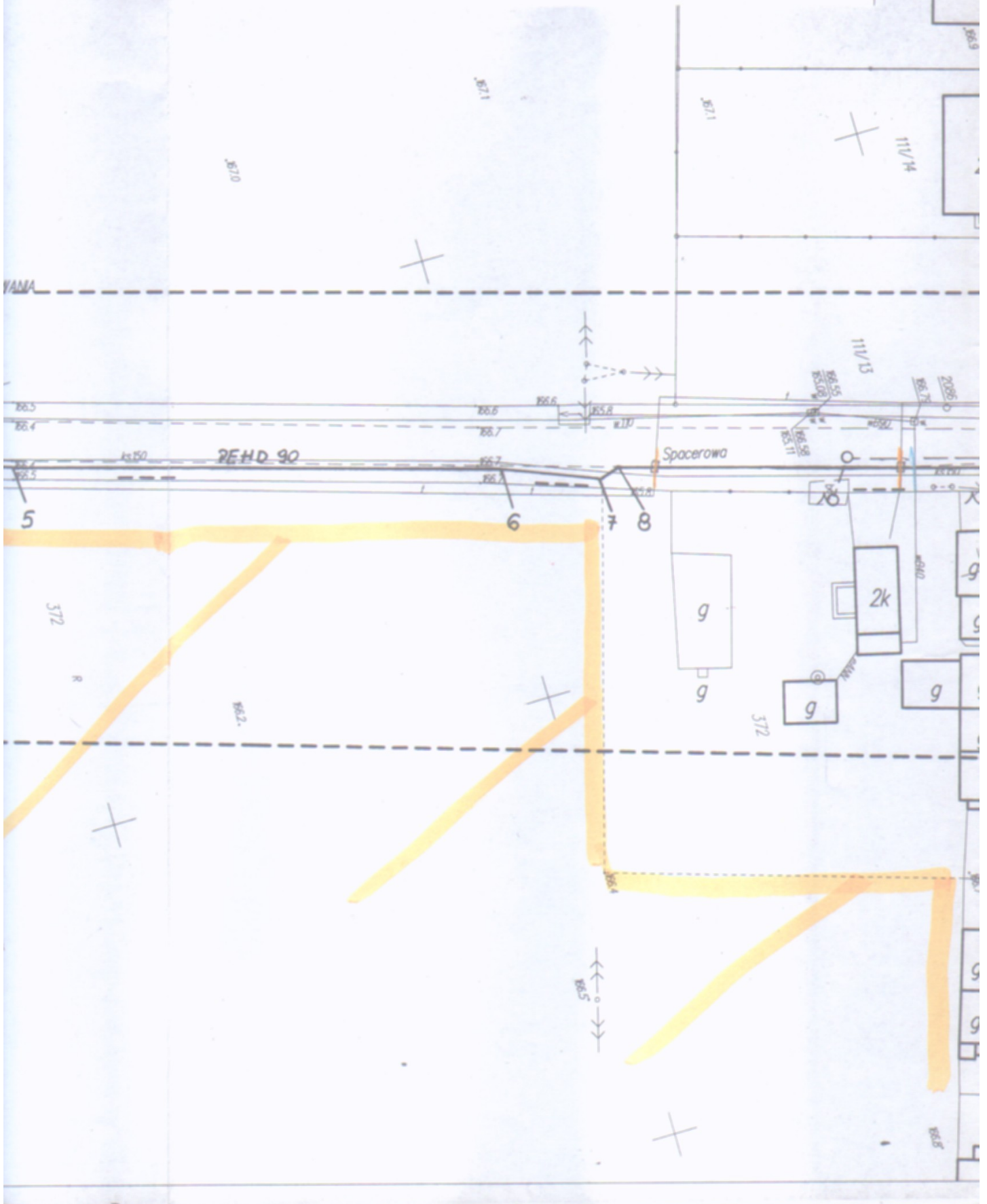


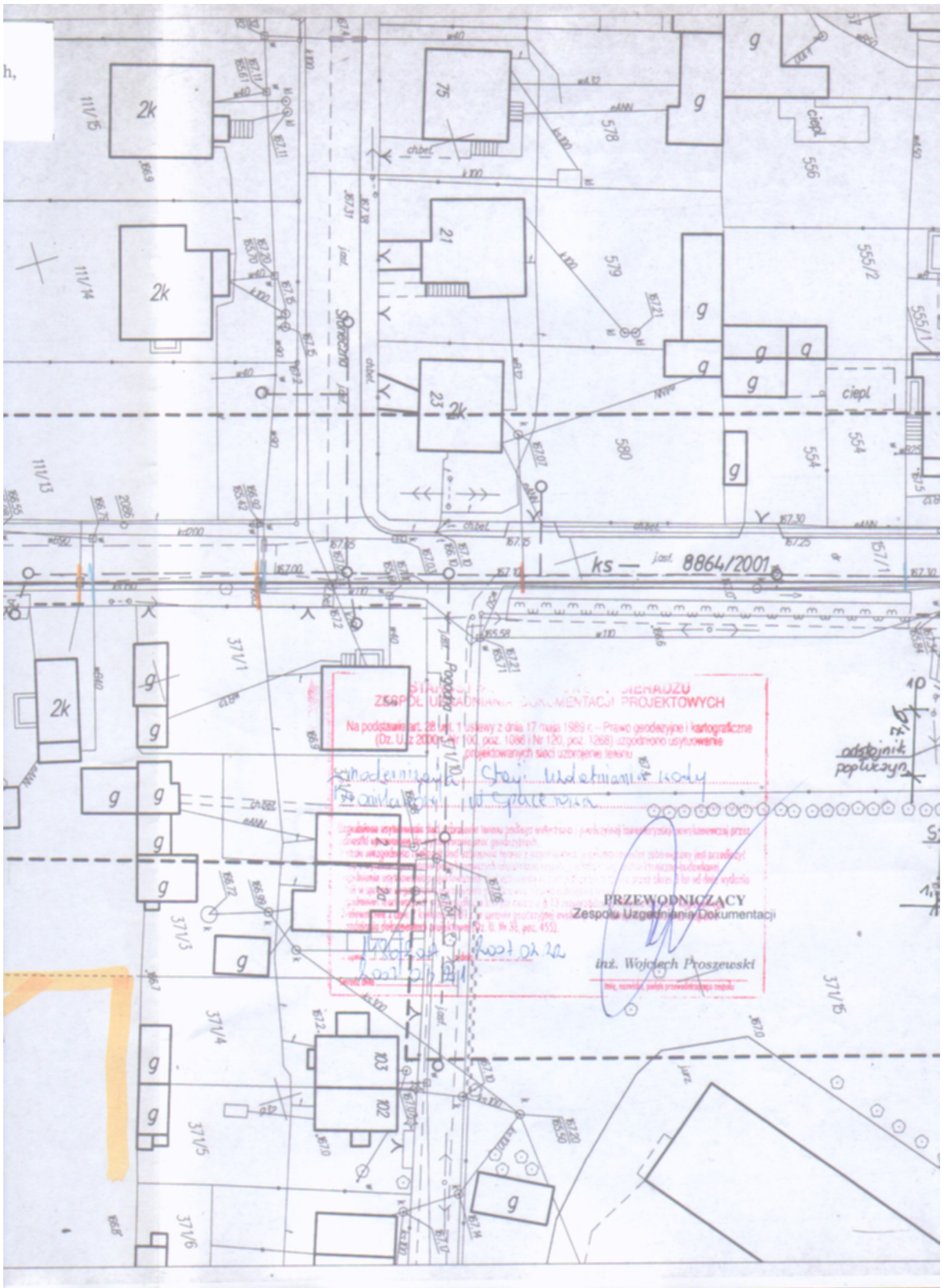




UWAGA:

Projektowana inwestycja zlokalizowana jest w obrębie gruntów zmeliorowanych, kolizje przewodu wodociągowego z rurociągami drenarskimi oraz rowami należy rozwiązać zgodnie z projektem i warunkami uzgodnienia






STANOWISKO PRACOWNIKA PRACOWNI WYKONANIA PROJEKTU
ZESPÓŁ UZGADNIANIWA DOKUMENTACJI PROJEKTOWYCH
 Na podstawie art. 28 ust. 1 ustawy z dnia 17 maja 1989 r. - Prawo geodezyjne i kartograficzne (Dz. U. z 2000 r. Nr 100, poz. 1086 i Nr 120, poz. 1268) uzgodniono użytkowanie projektowanych sieci uzbrojenie techniczne

Pracownia Projektowa
Staj. Władimirski 1504
ul. Gracjana

Uzgodnienie użytkowania sieci uzbrojenie techniczne polega na wyznaczeniu i wyłączeniu przez inwestora terenów przeznaczonych do zabudowy i uzbrojenia technicznego, w tym terenów przeznaczonych do zabudowy i uzbrojenia technicznego, w tym terenów przeznaczonych do zabudowy i uzbrojenia technicznego, w tym terenów przeznaczonych do zabudowy i uzbrojenia technicznego.

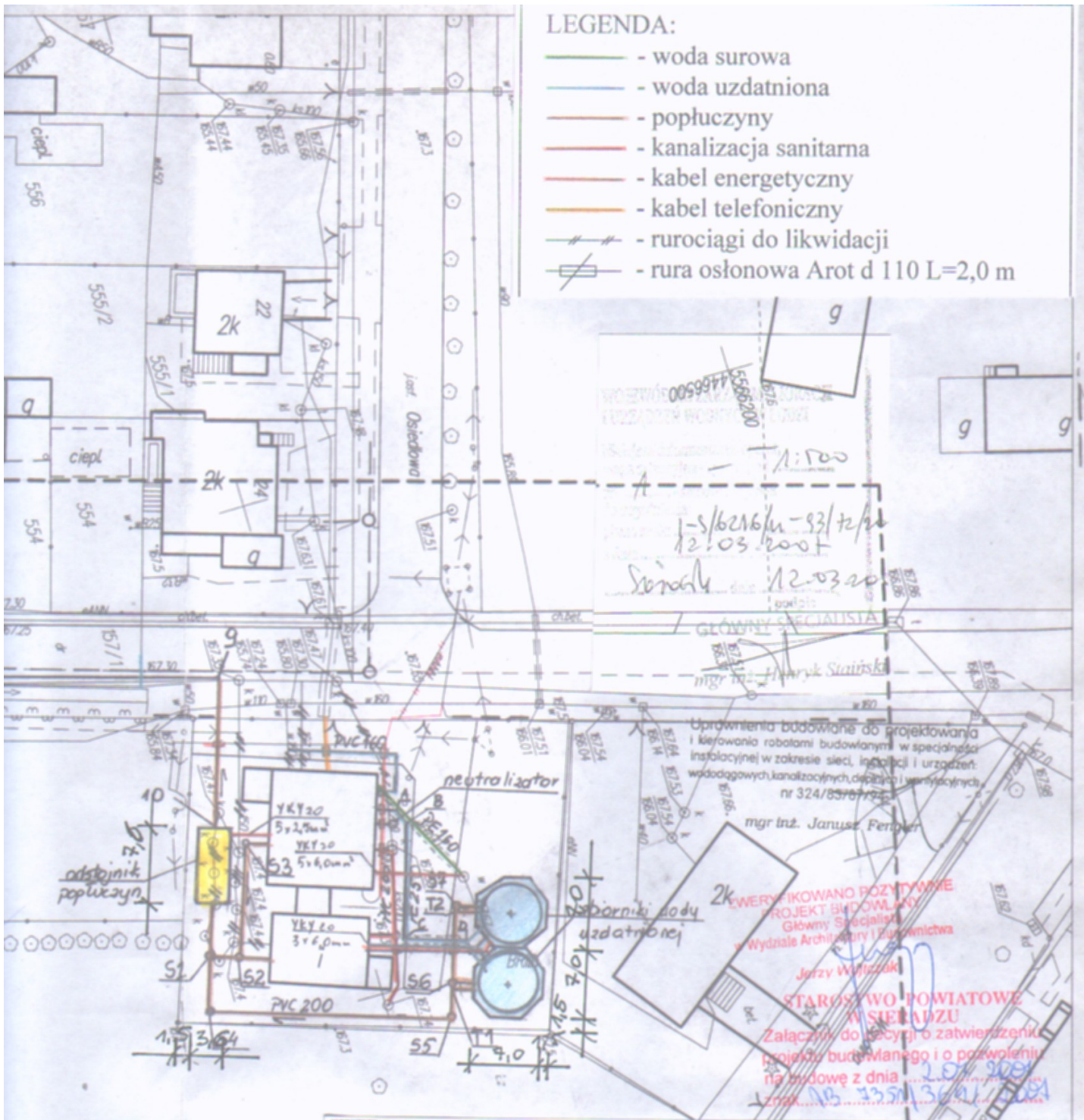
PRZEWODNICZĄCY
Zespół Uzgadniania Dokumentacji
inż. Wojciech Proszewski
 Inż. nawiąz. polski przemysłowego zespołu



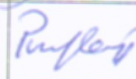
odstojnik poprzeczny



LEGENDA:

- - woda surowa
- - woda uzdatniona
- - popłuczyny
- - kanalizacja sanitarna
- - kabel energetyczny
- - kabel telefoniczny
- - - rurociagi do likwidacji
- rura osłonowa Arot d 110 L=2,0 m



Nazwa i adres obiektu budowlanego: Modernizacja - przebudowa i rozbudowa stacji uzdatniania wody, gm. Brzeźnio Branża: Technologia i instalacje sanitarne		Nr projektu: Brzeźnio - cz 1 - z 1		
 Temat: PROJEKT ZAGOSPODAROWANIA TERENU		Podziałka: 1:500		
		Nr rysunku: 1		
Stanowisko	Imię i nazwisko:	Spec., nr uprawnień, nr LOIIB:	Data:	Podpis:
Projektant	mgr. inż. Bogdan Lejman	upr. bud. nr 85/78, nr ewid. ŁOD/IS/1826/02	luty 2007	
Sprawdzający	mgr. inż. Lidia Przybył	upr. bud. ŁOD/0549/POOS/06, nr ewid. ŁOD/IS/7534/06	luty 2007	
Nazwa jednostki projektowej: INŻYNIERIA ŚRODOWISKA Bogdan Lejman • 98-220 Zduńska Wola • ul. Azaliowa 28				