









Plan zagospodarowania

skala 1:500

Legenda:

-  projektowane chodniki
-  projektowane miejsca parkingowe
-  projektowane utwardzenie terenu (w związku z okolicznościami uroczystościami przy obelisku)
-  przestawienie postumentu
-  projektowana ławki parkowe
-  rabat roślin jednorocznych
-  projektowana zieleń
-  drzewa do usunięcia

STAROSTWO POWIATOWE
W SIERADZU
Załącznik do zgłoszenia
budowy-wykonania *chodników i parkingu*
z dnia *20.12.2011r.*
znak *AB.6148.11118.2011*

ZWERYFIKOWANO POZYTYWNE
PROJEKT BUDOWLANY
Główny Specjalista
w Wydziale Architektury i Budownictwa
Jerzy Wojtaszek

Objekt:		Budowa chodników i placu parkingowego w miejscowości Brzeźnio		skala 1:500
Rysunek:		Plan zagospodarowania		nr 1
Projektował	Imię i nazwisko	Nr uprawnień podpis	Data 05.2011r.	
	inż. Stanisław Wawrzyńczak upr. proj. 808/88/90 i WZDP 34/74	inż. Stanisław WAWRZYŃCZAK Upewnienia nr 808/88/90 i WZDP 34/74 do projektowania, kierowania i nadzorowania robót w zakresie dróg, mostów i przepustów		
Inwestor	Gmina Brzeźnio			