

STAROSTWO POWIATOWE
W SIERADZU
Załącznik do zgłoszenia
budowy-wykonania... *prebud. drogi gminnej*
z dnia *03.06.2014*
znak *AB 6743.990.2014*

Zgłoszenie nr *990/2014*
przyjęto w dniu *04.07.14*
bez zastrzeżeń

Sieradz, dnia *02.06.2014*

STAROSTWO POWIATOWE
W SIERADZU
WYDZIAŁ ARCHITEKTURY
I BUDOWNICTWA

ZGŁOSZENIE ROBÓT BUDOWLANYCH

Inwestor : *Gmina Bieżnio, ul. Wspólna 44*
98-275 Bieżnio
(imię i nazwisko lub nazwa instytucji oraz adres i nr tel.)

na podstawie art. 30 ustawy z dnia 7 lipca 1994 r. - Prawo budowlane (Dz. U. z 2010 r. Nr 243, poz. 1623, z późn. zm.) zmianami) **zgłaszam budowę**

Prebudowa drogi gminnej w Łepole

w miejscowości *Łepole* ul.

gm. *Bieżnio* na działce nr ewid. *259, 348, 351*

Informuje, iż roboty budowlane zamierzam rozpocząć z dniem *01.08.2014*
(należy podać termin nie krótszy niż 30 dni od daty zgłoszenia)

WOJT
mgr Dorota Kubiak

(podpis inwestora lub osoby przez niego upoważnionej)

Zgodnie z art. 29, 30 i 31, do zgłoszenia należy dołączyć:

1. trzy egzemplarze zgłoszenia,
2. oświadczenie złożone pod rygorem odpowiedzialności karnej o posiadaniem praw do dysponowania nieruchomością na cele budowlane,
3. opis techniczny, który określi rodzaj, zakres i sposób wykonania robót budowlanych ,
4. w zależności od potrzeb, odpowiednie szkice lub rysunki,
5. pozwolenia, uzgodnienia i opinie wymagane odrębnymi przepisami,
6. projekt zagospodarowania działki lub mapkę do celów opiniodawczych z zaznaczonymi obiektami/robotami w zależności od rodzaju robót określonych prawem,
7. upoważnienie udzielone osobie działającej w moim imieniu.

Oświadczenie o posiadanym prawie do dysponowania nieruchomością na cele budowlane

Ja, niżej podpisany (a)¹⁾ Dorota Kubiak STAROSTWO POWIATOWE
W SIERADZU
(imię i nazwisko osoby ubiegającej się o wydanie pozwolenia na budowę albo osoby uprawnionej do złożenia oświadczenia
w imieniu osoby prawnej ubiegającej się o pozwolenie na budowę)
legitymujący (a) się dow. osob. AXB 21114 NG Bneźnió Plac Wojewódzki 3
98-200 Sieradz
(numer dowodu osobistego lub innego dokumentu stwierdzającego tożsamość i nazwa organu wydającego)
urodzony (a) 07 września 1966 w Łodzi
(data) (miejsce)
zamieszkały (a) Bneźnió ul. Sieradzka 20/2
98-275 Bneźnió
(dokładny adres)

po zapoznaniu się z art. 32 ust. 4 pkt. 2 ustawy z dnia 7 lipca 1994 r. - Prawo budowlane (tekst jednolity Dz. U. z 2006r. Nr 156, poz. 1118)

oświadczam, że posiadam prawo do dysponowania nieruchomością oznaczoną w ewidencji gruntów i budynków

jako działka (i) nr 259, 348, 351 w obrębie ewidencyjnym

Łapole w jednostce ewidencyjnej Bneźnió
na cele budowlane, wynikające z tytułu :

1. własności
2. współwłasności

(wskazanie współwłaścicieli – imię, nazwisko lub nazwa oraz adres)

oraz zgodę wszystkich współwłaścicieli na wykonanie robót budowlanych objętych wnioskiem o pozwolenie na budowę z dnia

3. użytkowania wieczystego
4. trwałego zarządu ²⁾
5. ograniczonego prawa rzeczowego ²⁾
6. stosunku zobowiązaniowego, przewidującego uprawnienie do wykonywania robót i obiektów budowlanych ²⁾

wynikające z następujących dokumentów potwierdzających powyższe prawo do dysponowania nieruchomością na cele budowlane³⁾ KW SR15/00052EG8/3; + 19004 Pow. Terzpolu Dwoj u Sieradzu z del. 02.06.2015

7. inne


Oświadczam, że posiadam pełnomocnictwo z dnia do reprezentowania osoby prawnej upoważniającego mnie
(nazwa i adres osoby prawnej)

do złożenia oświadczenia o posiadanym prawie do dysponowania nieruchomością na cele budowlane w imieniu osoby prawnej. Pełnomocnictwo przedstawiam w załączeniu.⁴⁾

Świadomy odpowiedzialności karnej za podanie w niniejszym oświadczeniu nieprawdy, zgodnie z art. 233 Kodeksu karnego, potwierdzam własnoręcznym podpisem prawdziwość danych, zamieszczonych powyżej.

Ja niżej podpisany wyrażam zgodę na przetwarzanie moich danych osobowych zgodnie z ustawą o ochronie danych osobowych z dnia 29.08.1997 r. (Dz. U. Nr 133 poz. 883 z dnia 29.10.1997 r.)

Bneźnió, 02.06.2015
(miejscowość i data)


mgr Dorota Kubiak
(podpis)

¹⁾ Jeżeli oświadczenie składa więcej niż jedna osoba, należy wpisać wszystkie osoby składające oświadczenie oraz ich dane
²⁾ Należy wskazać właściciela nieruchomości.
³⁾ Należy wskazać dokument, z którego wynika tytuł do dysponowania nieruchomością na cele budowlane.
⁴⁾ Dotyczy wyłącznie osób posiadających pełnomocnictwo do reprezentowania osób prawnych

UPROSZCZONA
DOKUMENTACJA PROJEKTOWA
PRZEBUDOWY DROGI DOJAZDOWEJ
W MIEJSCOWOŚCI ZAPOLE
Działki: 259,348,351

LOKALIZACJA: droga gminna
gm. Brzeźnio, pow. sieradzki, woj. łódzkie

INWESTOR: GMINA BRZEŹNIO
Ul. WSPÓLNA 44, 98-275 BRZEŹNIO

BIURO INŻYNIERSKIE
EL-JOT
Joanna Lesiczka
mgr inż. Joanna Lesiczka
52-241 Wrocław, ul. Zawiszy Czarnego 27
Regon 931896599 NIP 8991033251

Wrocław, maj 2014

Zawartość opracowania**Opis techniczny:**

1. Temat
2. Podstawa opracowania
3. Normy i przepisy
4. Cel i zakres opracowania
5. Materiały wyjściowe
6. Stan istniejący
7. Opis przyjętych rozwiązań projektowych
8. Odwodnienie
9. Roboty ziemne
10. Uwagi ogólne
11. Wytyczne do planu BIOZ

Rysunki:

Rys. nr 01-01	Plan orientacyjny	skala 1:10 000
Rys. nr 02-01	Plan sytuacyjny	skala 1:500
Rys. nr 03-01	Przekroje normalne	skala 1:50

BIURO INŻYNIERSKIE
EL-JOT
mgr inż. Joanna Lesiczka
52-241 Wrocław, ul. Zawiszy Czarnego 27
Regon 931896599 NIP 8991033251

OPIS TECHNICZNY

STAROSTWO POWIATOWE
w SIERADZU
Plac Wojewódzki 3
98-200 Sieradz

1. Temat.

Przedmiotem opracowania jest dokumentacja projektowa przebudowy drogi gminnej w miejscowości Zapole (Zapłocie).

2. Podstawa opracowania.

Podstawą opracowania dokumentacji technicznej jest umowa nr⁴² zawarta w dniu ..^{20.11.2017} pomiędzy Gminą Brzeźnio z siedzibą w Brzeźniu, ul. Wspólna 44, 98-275 Brzeźnio a Biurem Inżynierskim El-Jot Joanna Lesiczka z siedzibą we Wrocławiu, 52-241 Wrocław, ul. Zawiszy Czarnego 27.

3. Normy i przepisy.

- Ustawa z dnia 21 marca 1985r O drogach publicznych - Dz. U. 2000 Nr 71 poz. 838 /z późniejszymi zmianami/,
- Rozporządzenie Ministra Transportu i Gospodarki Morskiej z dnia 2 marca 1999r w sprawie warunków technicznych, jakim powinny odpowiadać drogi publiczne i ich usytuowanie – Dz. U. 1999 Nr 43 poz. 430,
- Rozporządzenie Ministra Infrastruktury z dnia 23.09.2003r. w sprawie szczegółowych warunków zarządzania ruchem na drogach oraz wykonywania nadzoru nad tym zarządzaniem Dz. U. Nr 177 poz. 1729,
- Rozporządzenie Ministra Infrastruktury z dnia 03.07.2003r. w sprawie szczegółowych warunków technicznych dla znaków i sygnałów drogowych oraz urządzeń bezpieczeństwa ruchu drogowego i warunki ich umieszczania na drogach wraz z załącznikami 1-4 Dz. U. Nr 220, poz. 2181 z dnia 23.12.2003r.,

4. Cel i zakres opracowania.

Celem opracowania jest remont dotychczasowej, zużytej nawierzchni ulicy w istniejących granicach pasa drogowego poprzez wykonanie warstwy bitumicznej wraz z odtworzeniem normatywnych pochyłeń poprzecznych nawierzchni ulicy.

Niniejszy projekt swoim zakresem obejmuje:

- wykonanie nowej warstwy bitumicznej,
- wykonanie podbudowy z kruszywa,
- odmulenie istniejących rowów na przedmiotowym odcinku.

5. Materiały wyjściowe.

- Aktualna mapy zasadnicza w skali 1:500
- Wizja w terenie
- Uzgodnienia z zamawiającym
- Akty prawne obejmujące zakres opracowania

BIURO INŻYNIERSKIE
EL-JOT
mgr inż. Joanna Lesiczka
52-241 Wrocław, ul. Zawiszy Czarnego 27
Regon 931896599 NIP 8991033251

6. Stan istniejący.

Droga gminna obsługuje ruch lokalny związany z dojazdem do gruntów rolnych oraz zabudowań mieszkańców miejscowości Zapole i okolic, przebiega przez tereny

rolnicze a zabudowę stanowią gospodarstwa rolne oraz budynki mieszkalne – zabudowa jednorodzinna.

Droga gminna na przedmiotowym odcinku posiada zarówno nawierzchnię z kruszywa jak i nawierzchnię bitumiczną o szerokości od 3,5 metra oraz pobocza gruntowe porośnięte roślinnością.

Istniejąca nawierzchnia posiada liczne nierówności oraz zagłębienia. Odwodnienie drogi jest mocno utrudnione z uwagi na porośnięte i niedrożne pobocza.

7. Opis przyjętych rozwiązań projektowych.

Podstawowe parametry techniczne:

	ul. Spacerowa
kategoria ruchu	KR1
klasa drogi	D
długość	522,89 m
szerokość jezdni	3,2 m
szerokość pobocza	0,75 m

Wszystkie elementy projektowanej przebudowy mieszczą się w granicach pasa drogowego i na działkach należących do Gminy.

Przebudowa drogi gminnej w miejscowości Zapole (Zapłocie) zaczyna się w miejscu skrzyżowania z drogą gminną (nr ewid. 351) w km 0+000,00 a kończy w km 0+522,89 w miejscu skrzyżowania z droga gminną relacji Zapole – Barczew (nr ewid. 259) i podzielona jest na dwa etapy km 0+000,00 – 0+220,00 – 0+522,89m.

Projekt przebudowy zakłada dwa rodzaje konstrukcji:

- od km 0+000,00 do km 0+220,00 ułożenie warstwy bitumicznej (beton asfalowy AC 11S o grubości 5 cm) na podbudowie z kruszywa łamanego o uziarnieniu 0/31,5 mm o grubości 15 cm. Szerokość warstwy asfaltowej na całej długości wynosi 3,2 m,
- od km 220,00 do km 0+522,89 ułożenie warstwy ścieralnej bitumicznej (beton asfalowy AC 11S o grubości 5 cm) na górnej warstwie podbudowy z kruszywa łamanego stabilizowanego mechanicznie 0/31,5mm gr. 10 cm oraz dolnej warstwie podbudowy z kruszywa łamanego stabilizowanego mechanicznie 0/63mm gr. 15 cm

Zaprojektowano obustronne pobocza o szerokości 0,75 m z destruktu asfaltowego lub alternatywnie tłucznia kamiennego (0/31,5mm) o grubości 15 cm

Istniejącą drogę należy wykorytować na głębokość wykonywanej podbudowy tak, aby po wykonaniu warstwy bitumicznej wysokość nowej jezdni podniosła się max. o 5 cm względem drogi istniejącej.

52-241 WROCŁAW, UL. ZAWISZY CZARNEGO 27, REGON: 931896599, NIP 8991033251

Na całej długości odcinka istniejące rowy należy odmulić i wyczyścić a istniejące pobocza porośnięte trawą należy ścinać i wyprofilować aby umożliwić wodzie szybki odpływ z korony drogi.

Pochylenie poprzeczne projektowanej drogi ma charakter daszkowy 2%.

8. Odwodnienie.

Odwodnienie przedmiotowego terenu odbywać się będzie poprzez spadki poprzeczne oraz podłużne prowadząc wody opadowe do istniejących rowów drogowych.

9. Roboty ziemne.

Roboty ziemne sprowadzają się do mechanicznego i ręcznego korytowania pod jezdnię i pobocza (z uwzględnieniem wysokości projektowanej drogi max 5 cm ponad stan istniejący). Roboty ziemne w bezpośredniej bliskości istniejącego uzbrojenia uwidocznionego na planie sytuacyjnym należy wykonywać ręcznie, z zachowaniem szczególnej ostrożności i pod nadzorem pracownika – użytkownika sieci. Zalecenie to w szczególności dotyczy kabli teletechnicznych, posadowionych stosunkowo płytko.

10. Uwagi ogólne

Przed przystąpieniem do robót ziemnych, należy powiadomić właścicieli istniejących sieci o fakcie rozpoczęcia robót. W terenie należy wyznaczyć istniejące uzbrojenie i zabezpieczyć przed uszkodzeniem. Dodatkowo sprawdzić wszystkie wysokości na styku z terenem istniejącym i w razie potrzeby skorygować pochylenia nawierzchni.

Wszystkie prace przy zbliżeniach z siecią telefoniczną wykonywać ręcznie, zgodnie z obowiązującymi przepisami techniczno – budowlanymi, pod ścisłym nadzorem przedstawicieli służb technicznych TP S.A. W przypadku zmiany rzędnych terenu należy uwzględnić regulację poziomu istniejącej infrastruktury telekomunikacyjnej.

Przed wyjazdem z terenu budowy koła pojazdów powinny zostać starannie wyczyszczone tak, aby nie zanieczyszczały jezdni okolicznych dróg publicznych.

Na czas trwania robót, teren starannie zabezpieczyć przed dostępem osób nieuprawnionych za pomocą tablic i zapór drogowych oraz innych elementów bezpieczeństwa ruchu oraz oznakować w sposób czytelny. Wszelkie prace należy wykonywać zgodnie z obowiązującymi przepisami BHP, normami i wymogami technologicznymi.

Po zakończeniu robót budowlanych teren nie objęty opracowaniem doprowadzić należy do stanu pierwotnego i dowiązać łagodnie do nawierzchni projektowanych. Na obszarach, na których nie podano konkretnego rodzaju nawierzchni można założyć trawniki na warstwie ziemi urodzajnej gr. min. 10cm.

Wszystkie materiały i wyroby użyte do wykonania robót powinny posiadać odpowiednie dokumenty potwierdzające ich jakość oraz odpowiadać wymaganiom określonym w polskich lub europejskich normatywach.

11. Wytyczne do planu bezpieczeństwa i ochrony zdrowia.

Wszelkie prace należy wykonywać zgodnie z wymogami technologicznymi, a także z obowiązującymi PN oraz zasadami i przepisami BHP.

Zastosowano podział na następujące wytyczne:

Zagospodarowanie placu budowy

- zabezpieczenie placu budowy przed niepożądanym wejściem lub przebywaniem osób postronnych poprzez ogrodzenie terenu budowy. Jeżeli ogrodzenie terenu budowy jest niemożliwe, należy oznakować granice terenu za pomocą tablic ostrzegawczych.
- Przygotowanie placu pod względem higieniczno – sanitarnym.
- Wyznaczenie bezpiecznych przejść dla ruchu pieszego.
- Zapewnienie placu budowy w dostawy energii elektrycznej i wodę.
- Wyznaczenie miejsca składowania materiałów i miejsc postoju sprzętu budowlanego.
- Przygotowanie miejsc pracy zgodnie z obowiązującymi przepisami pod względem techniczno – ruchowym jak i bezpieczeństwa pracy.

Ochrona uczestników procesu budowlanego

- Określenie osoby odpowiedzialnej za przygotowanie i prowadzenie robót budowlanych.
- Dopuszczenie do pracy osób z odpowiednim przygotowaniem zawodowym, posiadających aktualne kwalifikacje i uprawnienia oraz badania lekarskie i odpowiednio przeszkolonych z zakresie BHP.

Zabezpieczenie miejsc niebezpiecznych - wykonanie i ustawienie odpowiednich barier czy osłon.

Obsługa sprzętu, urządzeń, narzędzi – przestrzeganie wykonywania prac sprzętem i narzędziami zgodnie z ich przeznaczeniem i zgodnie z instrukcją obsługi.

Materiały – stosowanie materiałów budowlanych posiadających aprobaty techniczne ITB, znak bezpieczeństwa i wymagane atesty.

Roboty ziemne – odpowiednio zabezpieczenie wykopy.

Układanie warstw podbudowy i nawierzchni – zabezpieczenie teren oraz zachowanie ostrożności podczas pracy z użyciem sprzętu ciężkiego.

Opracował: Przemysław Woch

mgr inż. PRZEMYSŁAW WOCH
uprawnienia budowlane do projektowania
bez ograniczeń w specjalności drogowej
nr ewidencyjny: 288/DOŚ/12

BIURO INŻYNIERSKIE
EL-JOT
mgr inż. Joanna Lesiczka
52-241 Wrocław, ul. Zawiszy Czarnego 27
Regon 931896599 NIP 8991033251

OŚWIADCZENIE

Na podstawie art. 20 ust. 4 ustawy z dnia 7 lipca 1994 r. – *Prawo Budowlane* (tekst jednolity Dz. U. z 2013 r. , poz. 1409 z późniejszymi zmianami)

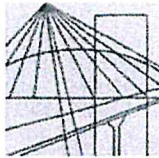
oświadczam, że projekt budowlany:

**Przebudowa drogi dojazdowej w miejscowości Zapole na działkach
o nr ewid. 259, 348, 351**

został sporządzony zgodnie z obowiązującymi przepisami oraz zasadami wiedzy technicznej.

Projektant: mgr inż. PRZEMYSŁAW WOCH
uprawnienia budowlane do projektowania
bez ograniczeń w specjalności drogowej
nr ewidencyjny: 288/DOŚ/12

BIURO INŻYNIERSKIE
ELIOT
mgr inż. Wanda Lesiczka
52-241 Wrocław, ul. Zawiszy Czarnego 27
Regon 931896599 NIP 8891033251



DOLNOŚLĄSKA
OKRĘGOWA
I Z B A
INŻYNIERÓW
BUDOWNICTWA

OKRĘGOWA KOMISJA KWALIFIKACYJNA

STAROSTWO POWIATOWE
w SIERADZU
Plac Wojewódzki 3
98-200 Sieradz

OKK.7131-309/2012/12

Wrocław, dnia 17 grudnia 2012 r.

DECYZJA

Na podstawie art. 24 ust. 1 pkt 2 ustawy z dnia 15 grudnia 2000r. o samorządach zawodowych architektów, inżynierów budownictwa oraz urbanistów (*Dz.U. z 2001r. Nr 5, poz. 42, z późn. zm.*), art. 13 ust. 1 pkt 1 i ust. 2, art. 14 ust. 1 pkt 2a ustawy z dnia 7 lipca 1994r. Prawo budowlane (*Dz.U. z 2010r. Nr 243, poz. 1623, z późn. zm.*) i § 11 ust 1 pkt 1 rozporządzenia Ministra Transportu i Budownictwa z dnia 28 kwietnia 2006r. w sprawie samodzielnych funkcji technicznych w budownictwie (*Dz.U. Nr 83, poz. 578, z późn. zm.*), w związku z art. 104 Kodeksu postępowania administracyjnego (*Dz.U. z 2000r. Nr 98, poz. 1071, z późn. zm.*)

Okręgowa Komisja Kwalifikacyjna DOIIB

n a d a j e

Panu:

Przemysław Woch

magister inżynier z kierunku budownictwo
urodzony dnia 3 września 1980 r. we Wrocławiu

UPRAWNIENIA BUDOWLANE
numer ewidencyjny 288/DOŚ/12

w specjalności drogowej
do projektowania bez ograniczeń

Pan Przemysław Woch jest uprawniony:

W specjalności **drogowej** - na podstawie art. 12 ust. 1 pkt 1 i art. 13 ust. 4 ustawy Prawo budowlane, w związku z § 18 ust. 1 rozporządzenia Ministra Transportu i Budownictwa z dnia 28 kwietnia 2006r. w sprawie samodzielnych funkcji technicznych w budownictwie - do:

1) projektowania obiektu budowlanego takiego jak:

a) droga, w rozumieniu przepisów o drogach publicznych, z wyłączeniem drogowych obiektów inżynierskich oprócz przepustów;

b) droga dla ruchu i postoju statków powietrznych oraz przepust,

2) sprawdzania projektów budowlanych i sprawowania nadzoru autorskiego,

3) sprawowania kontroli technicznej utrzymania obiektów budowlanych

bez ograniczeń w zakresie w/w specjalności.

Na podstawie § 15 w/w rozporządzenia Ministra Transportu i Budownictwa z dnia 28 kwietnia 2006r. w sprawie samodzielnych funkcji technicznych w budownictwie - uprawnienia niniejsze uprawniają do sporządzania projektów zagospodarowania działki lub terenu w zakresie specjalności drogowej.

BIURO INŻYNIERSKIE
IN-707
mgr inż. *Magdalena Lesiczka*
52-241 Wrocław, ul. Zawiszy Czarnego 27
Regon 931896599 NIP 899103325

ZA ZGODNOŚĆ
Z ORYGINAŁEM

UZASADNIENIE

Okręgowa Komisja Kwalifikacyjna Dolnośląskiej Okręgowej Izby Inżynierów Budownictwa we Wrocławiu na podstawie protokołów z postępowania kwalifikacyjnego oraz z przeprowadzonego egzaminu stwierdza, że Pan Przemysław Woch posiada wymagane prawem: wykształcenie i praktykę zawodową oraz uzyskał pozytywny wynik egzaminu - konieczne do uzyskania uprawnień budowlanych w specjalności drogowej do projektowania bez ograniczeń.

Pouczenie

1. Zgodnie z art. 12 ust. 7 w/w ustawy Prawo budowlane – podstawę do wykonywania samodzielnych funkcji technicznych w budownictwie stanowi wpis, w drodze decyzji, do centralnego rejestru Głównego Inspektora Nadzoru Budowlanego oraz wpis na listę członków właściwej izby samorządu zawodowego, potwierdzony zaświadczeniem wydanym przez tę izbę, z określonym w nim terminem ważności.
2. Od niniejszej decyzji służy odwołanie do Krajowej Komisji Kwalifikacyjnej Polskiej Izby Inżynierów Budownictwa w Warszawie, za pośrednictwem Okręgowej Komisji Kwalifikacyjnej DOIIB we Wrocławiu w terminie 14 dni od dnia jej doręczenia.

Otrzymują:

1. Pan Przemysław Woch
Ul. Toruńska 2/19
51-164 Wrocław
2. Okręgowa Rada Izby
3. Główny Inspektor
Nadzoru Budowlanego
4. a/a



Skład orzekający OKK


DOLNOŚLĄSKA OKRĘGOWA
IZBA INŻYNIERÓW BUDOWNICTWA
Prof. dr inż. Kazimierz Czaplinski
Przewodniczący
Okręgowej Komisji Kwalifikacyjnej

1. prof. dr inż. Kazimierz Czaplinski
2. dr inż. Zofia Zwierzchowska
3. mgr inż. Małgorzata Mikołajewska-
Janiaczyk

BIURO INŻYNIERSKIE
11-301
mgr inż. *Lesiczka*
52-241 Wrocław, ul. Zawiszy Czarnego 27
Regon 931896599 NIP 8991033251

**ZA ZGODNOŚĆ
Z ORYGINAŁEM**

DOLNOŚLĄSKA
OKRĘGOWA
I Z B A
INŻYNIERÓW
BUDOWNICTWA



Wrocław, dn. 2014-02-11

ZAŚWIADCZENIE

Pan/Pani **Przemysław Woch**
nazwisko rodowe
miejsce zamieszkania **ul. Toruńska 2/19**
51-164 Wrocław

jest członkiem

Dolnośląskiej Okręgowej Izby Inżynierów Budownictwa
o numerze ewidencyjnym **DOS/BD/0099/13**

i posiada wymagane ubezpieczenie od odpowiedzialności cywilnej

Niniejsze zaświadczenie jest ważne

od dnia **2014-03-01** do dnia **2015-02-28**

BIURO INŻYNIERSKIE
EL-JOT
mgr inż. *Anna Lesiczka*
52-241 Wrocław, ul. Zawiszy Czarnego 27
Regon 931836599 NIP 8991033251

**ZA ZGODNOŚĆ
Z ORYGINAŁEM**

10

STAROSTWO POWIATOWE

w SIERADZU
Plac Wojewódzki 3
98-200 Sieradz

DOLNOŚLĄSKA OKRĘGOWA
IZBA INŻYNIERÓW BUDOWNICTWA

Dr hab. inż. Andrzej Krawiec
(pieczęć i podpis, Przewodniczącego Rady DOIIB)

Termin ważności niniejszego zaświadczenia można sprawdzić
na stronie www.piib.org.pl w zakładce „Lista członków”

Województwo : łódzkie
Powiat : sieradzki
Jednostka ewidencyjna : 101404_2 BRZEŹNIO
Obręb : 0033 ZAPOLE

Nr kancelaryjny :

WYPIS Z REJESTRU GRUNTÓW

z dnia: 2014-05-30

Jednostka rejestrowa : G.231

Lp	Podmiot ewidencyjny	Charakter własności / władania	Udział
1	SKARB PAŃSTWA	własność	1/1
2	POWIATOWY ZARZĄD DRÓG W SIERADZU PLAC WOJEWÓDZKI 3; 98-200 SIERADZ;	Trwały zarząd lub zarząd	1/1

Nr działki	Ark.	Położenie działki	Opis użytku	Oznaczenie użytków i konturów klasyfikac.	Pow. użytku [ha]	Pow. działki [ha]	Nr KW lub inny dokument własności
259	1		Drogi	dr	1.2100	1.2100	KW SR1S/00047777/2

Id działki: 101404_2.0033.259

Wartość w tys. zł: 0 ()

Rejestr zabytków :

Rejon statystyczny :

Razem powierzchnia działek :

1.2100 ha

Słownie : jeden ha, dwa tysiące sto m. kwadr.

Wypis zawiera dane według stanu na dzień : 2014-05-30

DOKUMENT NINIEJSZY JEST
PRZEZNACZONY DO DOKONYWANIA WPISU
W KSIĘDZE WIECZYSTEJ

Sporządził : Urząd Gminy Brzeźnio

BIURO INŻYNIERSKIE

mgr inż. *[Signature]* Lesiczka
52-241 Władysławów, ul. Władysława Czarnego 27
Regon 931850999 NIP 8991033251

Za zgodność
z oryginałem

100

Województwo : łódzkie

Powiat : sieradzki

Jednostka ewidencyjna : 101404_2 BRZEŹNIO

Obręb : 0033 ZAPOLE

Nr kancelaryjny :

WYPIS Z REJESTRU GRUNTÓW

z dnia: 2014-05-30

Jednostka rejestrowa : G.228

Lp	Podmiot ewidencyjny	Charakter własności / władania	Udział
1	GMINA BRZEŹNIO	własność	1/1
2	URZĄD GMINY DROGI Powszechnego Korzystania UL.WSPÓLNA 44; BRZEŹNIO;	Użytkowanie	1/1

Nr działki	Ark.	Położenie działki	Opis użytku	Oznaczenie użytków i konturów klasyfikac.	Pow. użytku [ha]	Pow. działki [ha]	Nr KW lub inny dokument własności
348	1		Drogi	dr	0.3100	0.3100	D7242/4-12/91 SR1S/00058876/6
Id działki: 101404_2.0033.348							
Wartość w tys. zł: 0 ()		Rejestr zabytków :		Rejon statystyczny :			

Razem powierzchnia działek :

0.3100 ha

Słownie : trzy tysiące sto m. kwadr.

Wypis zawiera dane według stanu na dzień : 2014-05-30

DOKUMENT NINIEJSZY JEST
PRZEZNACZONY DO DOKONYWANIA WPISU
W KSIĘDZE WIECZYSTEJ

Sporządził : Urząd Gminy Brzeźnio

BIURO INŻYNIERSKIE

mgr inż. Anna Lesiczka
52-241 Wrocław, ul. Zawiszy Czarnego 27
Regon 931896599 NIP 8991033251

Za zgodność
z oryginałem

Nr kancelaryjny :

WYPIS Z REJESTRU GRUNTÓW

z dnia: 2014-05-30

Jednostka rejestrowa : G.228

Lp	Podmiot ewidencyjny	Charakter własności / władania	Udział
1	GINNA BRZEŹNIO	własność	1/1
2	URZĄD GMINY DROGI POWSZECHNEGO KORZYSTANIA UL.WSPÓLNA 44; BRZEŹNIO;	Użytkowanie	1/1

Nr działki	Ark.	Położenie działki	Opis użytku	Oznaczenie użytków i konturów klasyfikac.	Pow. użytku [ha]	Pow. działki [ha]	Nr KW lub inny dokument własności
351	1		Drogi	dr	1.1600	1.1600	D7242/4-12/91 SR1S/00058876/6

Id działki: 101404_2.0033.351
Wartość w tys. zł: 0 ()

Rejestr zabytków : Rejon statystyczny :

Razem powierzchnia działek :

1.1600 ha

Słownie : jeden ha. jeden tysiąc sześćset m. kwadr.

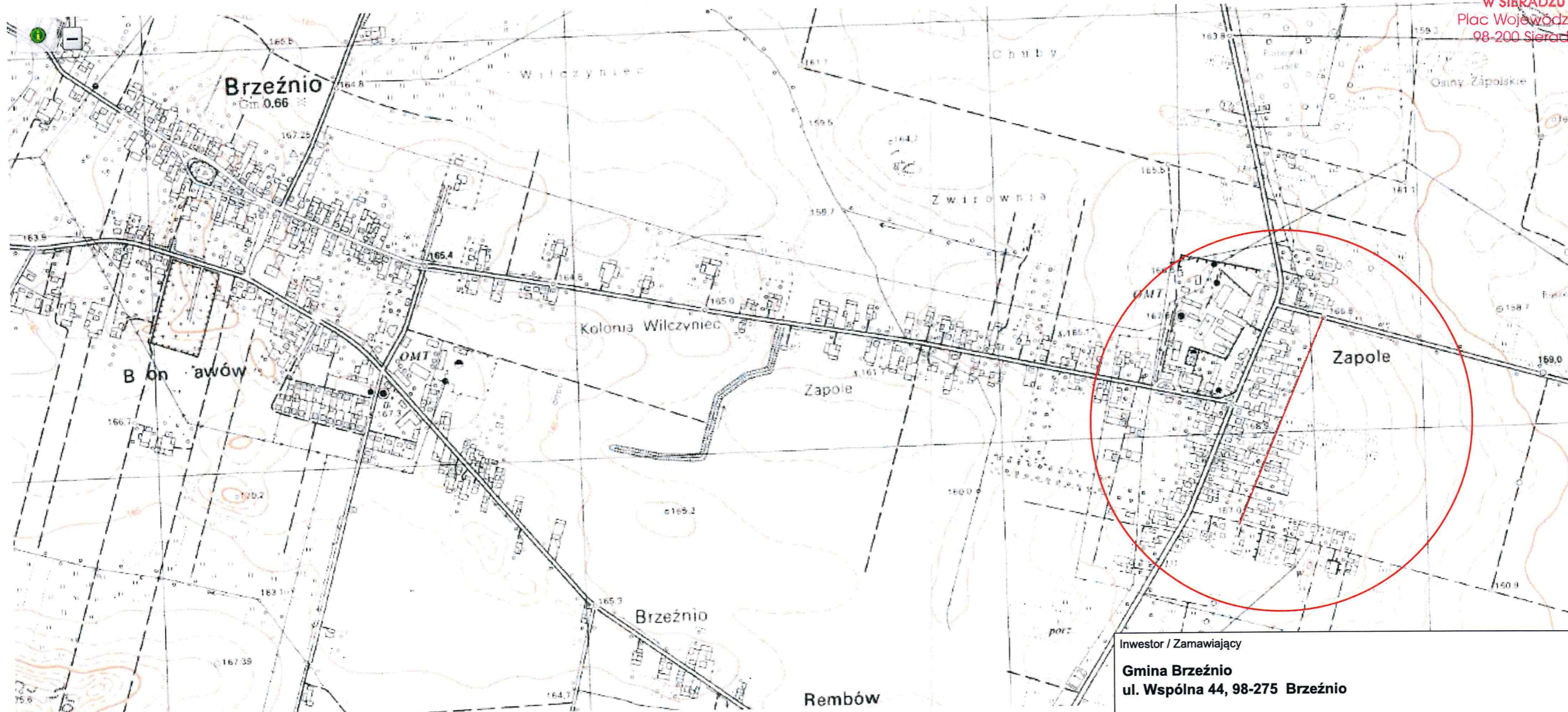
Wypis zawiera dane według stanu na dzień : 2014-05-30

DOKUMENT NINIEJSZY JEST
PRZEZNACZONY DO DOKONYWANIA WPISU
W KSIĘDZE WIECZYSTEJ

Sporządził : Urząd Gminy Brzeźnio

BIURO INŻYNIERSKIE
UL-DOT
mgr inż. *Wanna Lesiczka*
52-241 Wrocław, ul. Zawiszy Czarnego 27
Regon 931896599 NIP 8991033251

Za zgodność
z oryginałem



Investor / Zamawiający

Gmina Brzeźnio
ul. Wspólna 44, 98-275 Brzeźnio

Jednostka projektowa

Biuro Inżynierskie "EI-Jot" mgr inż. Joanna Lesiczka
ul. Zawiszy Czarnego 27,
52-241 Wrocław

BIURO INŻYNIERSKIE
EI-JOT
mgr inż. Joanna Lesiczka
52-241 Wrocław ul. Zawiszy Czarnego 27
Regon 931894599 NIP 899103325

Zadanie

Przebudowa drogi dojazdowej w miejscowości Zapole
(dz. nr 259, 348, 351)

Tytuł rysunku

Plan orientacyjny

Stanowisko	Imię i nazwisko	Nr uprawnień	Podpis
Główny Projektant	mgr inż. Przemysław Woch	288/DOŚ/12 DOŚ/BD/0099/13	<i>P. Woch</i>
Opracował	mgr inż. Maciej Lesiczka		<i>ML</i>
Stadium	Skala	Data	Nr egz.
PB	1 : 10000	29.04.2014	Nr rys. 01-01



PKK km 0+029.65 R=300.00
 PKK km 0+025.66 R=300.00
 POCZĄTEK DROGI
 km 0+000.00

PKK km 0+101.02 R=300.00
 PKK km 0+096.89 R=300.00

PKK km 0+336.57 R=300.00
 PKK km 0+330.78 R=300.00

konstrukcja 2
 (ze wzniesioną podbudową)
 konstrukcja 1
 (z pozostawioną podbudową)

ina Brzeźnio
 ręb. Zapole, dz. 348

MAPA DO CEŁÓW OPINIODAWCZYCH 1:1000
 (OPIA MAPY.SYT.-WYS.)

STAROSTA POWIATU SIERADZKIEGO
 Powiatowy Środek Dokumentacji
 Geodezyjno - Kartograficznej
 wiedzca się zgodność niniejszej mapy
 oryginałem i powietym do państwowego
 1950.2004 roku - mapa numeryczna na podstawie
 map syt.-wys z późniejszymi zmianami.

*Iniejsza mapa nie może służyć dla celów
 projektowych.*

radz 2014-04-12
 (miejscowość i data)

Z up. STAROSTY
 Dariusz Smichura
 /Kierownik/

LEGENDA

Branża drogowa

-  - nawierzchnia bitumiczna
-  - krawężń jezdni
-  - pobocze

STAROSTWO POWIATOWE
W SIERADZU
Załącznik do zgłoszenia
budowy-wykonania...
z dnia 08.06.2014
znak AB 0443.990.2014

ZWERYFIKOWANO POZYTYWNE
PROJEKT BUDOWLANY
Główny Specjalista
w Wydziale Architektury i Budownictwa
Jerzy Wojtczak

Inwestor / Zamawiający

Gmina Brzeźnio
ul. Wspólna 44, 98-275 Brzeźnio

Jednostka projektowa

Biuro Inżynierskie "El-Jot" mgr inż. Joanna Lesiczka
ul. Zawiszy Czarnego 27,
52-241 Wrocław

BIURO INŻYNIERSKIE
mgr inż. Joanna Lesiczka

Zadanie

Przebudowa drogi dojazdowej w miejscowości Zapole
(dz. nr 259, 348, 351)

52-241 Wrocław, ul. Zawiszy Czarnego 27
Regon 931896598 NIP 894103325

Tytuł rysunku

Projekt zagospodarowania terenu

Stanowisko	Imię i nazwisko	Nr uprawnień	Podpis
Główny Projektant	mgr inż. Przemysław Woch	288/DOŚ/12 DOŚ/BD/0099/13	
Opracował	mgr inż. Maciej Lesiczka		
Stadium	Skala	Data	Nr egz.
PB	1 : 1000	29.04.2014	Nr rys. 02-01



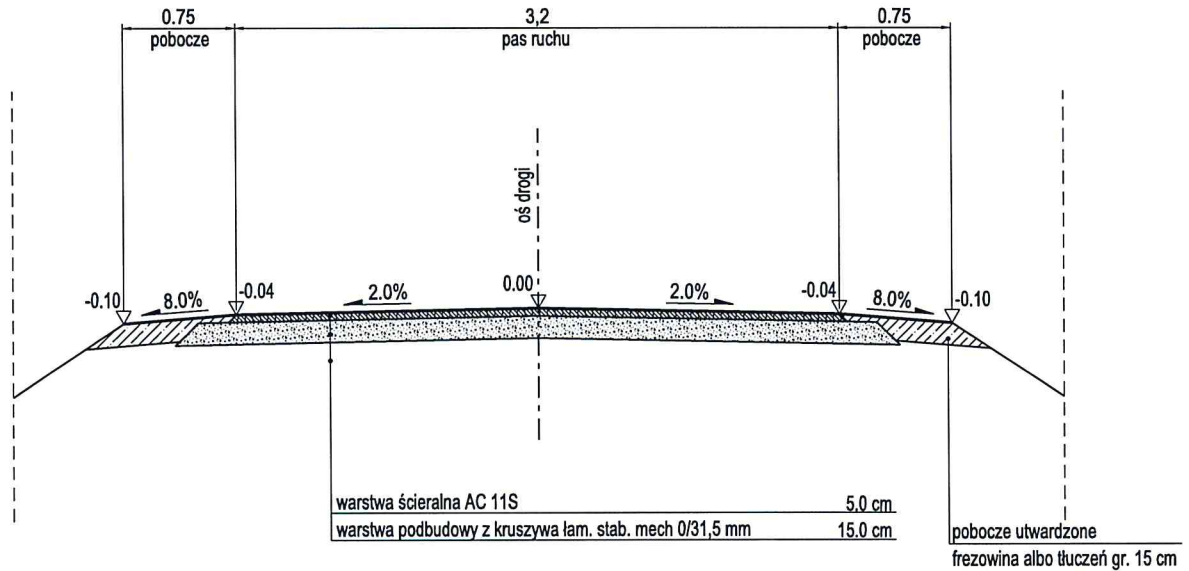
POWIATOWY OŚRODEK DOKUMENTACJI
GEODEZYJNO-KARTOGRAFICZNEJ
98-200 Sieradz, ul. Warneńczyka 1
tel. 43 827 15 10, 43 822 37 71
NIP 894103325, Regon 1610191

Uzgodniono projekt z dr. powiatowym 02.06.2014

Kierownik
Działu Technicznego
Aurelia Juszczak

Powiatowy Zarząd Dróg
98-200 Sieradz, Pl. Wojewódzki 3
tel. 43 827-18-61, fax 43 827-18-62

przekrój normalny
droga gminna
KR1

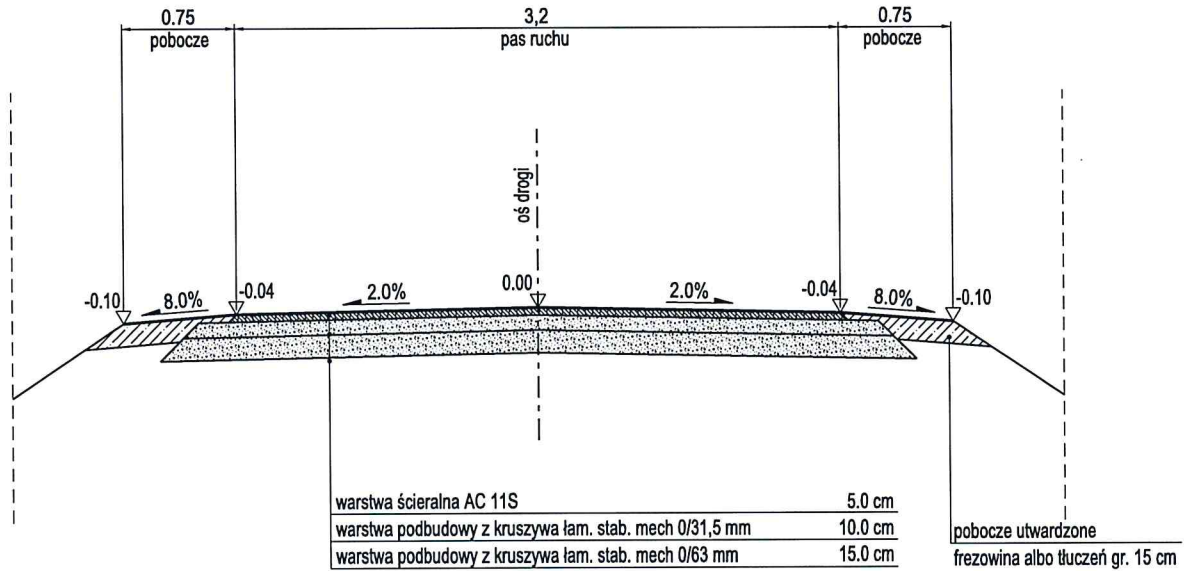


Inwestor / Zamawiający Gmina Brzeźnio ul. Wspólna 44, 98-275 Brzeźnio				
Jednostka projektowa Biuro Inżynierskie "EI-Jot" mgr inż. Joanna Lesiczka ul. Zawiszy Czarnego 27, 52-241 Wrocław				
Zadanie Przebudowa drogi dojazdowej w miejscowości Zapole (dz. nr 259, 348, 351)				
Tytuł rysunku Przekrój normalny				
Stanowisko	Imię i nazwisko		Nr uprawnień	Podpis
Główny Projektant	mgr inż. Przemysław Woch		288/DOŚ/12 DOŚ/BD/0099/13	<i>[Signature]</i>
Opracował	mgr inż. Maciej Lesiczka			<i>[Signature]</i>
Stadium	Skala	Data	Nr egz.	Nr rys.
PB	1 : 100	29.04.2014		03-01

BIURO INŻYNIERSKIE
EI-JOT
mgr inż. Joanna Lesiczka
52-241 Wrocław, ul. Zawiszy Czarnego 27
Regon 931896599 NIP 8991033251

AB

przekrój normalny
droga gminna
KR1



Inwestor / Zamawiający Gmina Brzeźnio ul. Wspólna 44, 98-275 Brzeźnio			
Jednostka projektowa Biuro Inżynierskie "El-Jot" mgr inż. Joanna Lesiczka ul. Zawiszy Czarnego 27, 52-241 Wrocław			
Zadanie Przebudowa drogi dojazdowej w miejscowości Zapole (dz. nr 259, 348, 351)		BIURO INŻYNIERSKIE EL-JOT mgr inż. Joanna Lesiczka 52-241 Wrocław, ul. Zawiszy Czarnego 27 Regon 931899509 NIP 8991033251	
Tytuł rysunku <p style="text-align: center;">Przekrój normalny</p>			
Stanowisko	Imię i nazwisko	Nr uprawnień	Podpis
Główny Projektant	mgr inż. Przemysław Woch	288/DOŚ/12 DOŚ/BD/0099/13	<i>[Signature]</i>
Opracował	mgr inż. Maciej Lesiczka		<i>[Signature]</i>
Stadium	Skala	Data	Nr egz.
PB	1 : 100	29.04.2014	03-02

114