

STAROSTWO POWIATOWE
W SIERADZU
Załącznik do zgłoszenia
budowy-wykonania *preb. drog. dojazd.*
z dnia *05.06.2014*
znak *AB.6743.982.2014*

Sieradz, dnia *02.06.2014*

Zgłoszenie nr *982.2014*
przyjęto w dniu *05.06.2014*
bez zastrzeżeń.

STAROSTWO POWIATOWE
W SIERADZU
WYDZIAŁ ARCHITEKTURY
I BUDOWNICTWA

ZGŁOSZENIE ROBÓT BUDOWLANYCH

Investor : *Gmina Bieżunio, ul. Wspólna 44*
98-275 Bieżunio
(imię i nazwisko lub nazwa instytucji oraz adres i nr tel.)

na podstawie art. 30 ustawy z dnia 7 lipca 1994 r. - Prawo budowlane (Dz. U. z 2010 r. Nr 243, poz. 1623, z późn. zm.) zmianami) **zgłaszam budowę**

Prebudowa drogi dojazdowej do
gruntów rolnych

w miejscowości *Bieżunio* ul.
gm. *Bieżunio* na działce nr ewid. *157/1, 530, 529*

Informuje, iż roboty budowlane zamierzam rozpocząć z dniem *01.08.2014*
(należy podać termin nie krótszy niż 30 dni od daty zgłoszenia)

WOJT
mgr Dorota Kubiak
(podpis inwestora lub osoby przez niego upoważnionej)

Zgodnie z art. 29, 30 i 31, do zgłoszenia należy dołączyć:

1. trzy egzemplarze zgłoszenia,
2. oświadczenie złożone pod rygorem odpowiedzialności karnej o posiadany prawem do dysponowania nieruchomością na cele budowlane,
3. opis techniczny, który określi rodzaj, zakres i sposób wykonania robót budowlanych ,
4. w zależności od potrzeb, odpowiednie szkice lub rysunki,
5. pozwolenia, uzgodnienia i opinie wymagane odrębnymi przepisami,
6. projekt zagospodarowania działki lub mapkę do celów opiniodawczych z zaznaczonymi obiektami/robotami w zależności od rodzaju robót określonych prawem,
7. upoważnienie udzielone osobie działającej w moim imieniu.

Oświadczenie o posiadanym prawie do dysponowania nieruchomością na cele budowlane

W SIERADZU
Plac Wojskowy 3
98-200 SIERADZ

Ja, niżej podpisany (a)¹⁾ Dorota Kubiak
(imię i nazwisko osoby ubiegającej się o wydanie pozwolenia na budowę albo osoby uprawnionej do złożenia oświadczenia
w imieniu osoby prawnej ubiegającej się o pozwolenie na budowę)

legitymujący (a) się dow. osob AX13 211114 WCBneznio
(numer dowodu osobistego lub innego dokumentu stwierdzającego tożsamość i nazwa organu wydającego)

urodzony (a) 07 września 1966 Łodzi
(data) (miejsce)

zamieszkały (a) Bneznio, ul Sieradzka 20/2
98-275 Bneznio
(dokładny adres)

po zapoznaniu się z art. 32 ust. 4 pkt. 2 ustawy z dnia 7 lipca 1994 r. - Prawo budowlane (tekst jednolity Dz. U. z 2006r. Nr 156, poz. 1118)

oświadczam, że posiadam prawo do dysponowania nieruchomością oznaczoną w ewidencji gruntów i budynków

jako działka (i) nr 529, 530, 157/1 w obrębie ewidencyjnym
157/1 - Bronistawos,
529, 530 - Bneznio w jednostce ewidencyjnej Bneznio
na cele budowlane, wynikające z tytułu :

- 1. własności
- 2. współwłasności

(wskazanie współwłaścicieli - imię, nazwisko lub nazwa oraz adres)

oraz zgodę wszystkich współwłaścicieli na wykonanie robót budowlanych objętych wnioskiem o pozwolenie na budowę z dnia

- 3. użytkowania wieczystego
- 4. trwałego zarządu²⁾
- 5. ograniczonego prawa rzeczowego²⁾
- 6. stosunku zobowiązaniowego, przewidującego uprawnienie do wykonywania robót i obiektów budowlanych²⁾

wynikające z następujących dokumentów potwierdzających powyższe prawo do dysponowania nieruchomością na cele budowlane³⁾ KU SR15/00062717/5, SR15/00052667/6, SR15/00052667/6

7. inne

Oświadczam, że posiadam pełnomocnictwo z dniado reprezentowania osoby prawnejupoważniającego mnie
(nazwa i adres osoby prawnej)

do złożenia oświadczenia o posiadanym prawie do dysponowania nieruchomością na cele budowlane w imieniu osoby prawnej. Pełnomocnictwo przedstawiam w załączeniu.⁴⁾

Świadomy odpowiedzialności karnej za podanie w niniejszym oświadczeniu nieprawdy, zgodnie z art. 233 Kodeksu karnego, potwierdzam własnoręcznym podpisem prawdziwość danych, zamieszczonych powyżej.

Ja niżej podpisany wyrażam zgodę na przetwarzanie moich danych osobowych zgodnie ustawą o ochronie danych osobowych z dnia 29.08.1997 r. (Dz. U. Nr 133 poz. 883 z dnia 29.10.1997 r.)

Bneznio, 02.06.2014
(miejsce i data)

WÓJT
mgr Dorota Kubiak
(podpis)

¹⁾ Jeżeli oświadczenie składa więcej niż jedna osoba, należy wpisać wszystkie osoby składające oświadczenie oraz ich dane
²⁾ Należy wskazać właściciela nieruchomości.
³⁾ Należy wskazać dokument, z którego wynika tytuł do dysponowania nieruchomością na cele budowlane.
⁴⁾ Dotyczy wyłącznie osób posiadających pełnomocnictwo do reprezentowania osób prawnych

UPROSZCZONA
DOKUMENTACJA PROJEKTOWA
PRZEBUDOWY ULICY SPACEROWEJ
W MIEJSCOWOŚCI BRZEŹNIO
(DZ. NR 157/1, 530, 529)

LOKALIZACJA: ul. Spacerowa (droga gminna)
gm. Brzeźnio, pow. sieradzki, woj. łódzkie

INWESTOR: GMINA BRZEŹNIO
Ul. WSPÓLNA 44, 98-275 BRZEŹNIO

mgr inż. PRZEMYSŁAW WOCH
uprawnienia budowlane do projektowania
bez ograniczeń w specjalności drogowej
nr ewidencyjny: 288/DOS/12

BIURO INŻYNIERSKIE

EL-JOT

mgr inż. Joanna Lesiczka
52-241 Wrocław, ul. Zawiszy Czarnego 27
Regon 931896599 NIP 8991033251

Wrocław, maj 2014

Zawartość opracowania

Opis techniczny:

1. Temat
2. Podstawa opracowania
3. Normy i przepisy
4. Cel i zakres opracowania
5. Materiały wyjściowe
6. Stan istniejący
7. Opis przyjętych rozwiązań projektowych
8. Odwodnienie
9. Roboty ziemne
10. Uwagi ogólne
11. Wytyczne do planu BIOZ

Rysunki:

Rys. nr 01-01	Plan orientacyjny	skala 1:10 000
Rys. nr 02-01	Plan sytuacyjny	skala 1:500
Rys. nr 03-01	Przekroje normalne	skala 1:50

OPIS TECHNICZNY**1. Temat.**

Przedmiotem opracowania jest dokumentacja projektowa przebudowy drogi gminnej (ul. Spacerowa) w miejscowości Brzeźnio.

2. Podstawa opracowania.

Podstawą opracowania dokumentacji technicznej jest umowa zawarta pomiędzy Gminą Brzeźnio z siedzibą w Brzeźniu, ul. Wspólna 44, 98-275 Brzeźnio a Biurem inżynierskim El-Jot Joanna Lesiczka z siedzibą we Wrocławiu, 52-241 Wrocław, ul. Zawiszy Czarnego 27.

3. Normy i przepisy.

- Ustawa z dnia 21 marca 1985r O drogach publicznych - Dz. U. 2000 Nr 71 poz. 838 /z późniejszymi zmianami/,
- Rozporządzenie Ministra Transportu i Gospodarki Morskiej z dnia 2 marca 1999r w sprawie warunków technicznych, jakim powinny odpowiadać drogi publiczne i ich usytuowanie – Dz. U. 1999 Nr 43 poz. 430,
- Rozporządzenie Ministra Infrastruktury z dnia 23.09.2003r. w sprawie szczegółowych warunków zarządzania ruchem na drogach oraz wykonywania nadzoru nad tym zarządzaniem Dz. U. Nr 177 poz. 1729,
- Rozporządzenie Ministra Infrastruktury z dnia 03.07.2003r. w sprawie szczegółowych warunków technicznych dla znaków i sygnałów drogowych oraz urządzeń bezpieczeństwa ruchu drogowego i warunki ich umieszczania na drogach wraz z załącznikami 1-4 Dz. U. Nr 220, poz. 2181 z dnia 23.12.2003r.,

4. Cel i zakres opracowania.

Celem opracowania jest remont dotychczasowej, zużytej nawierzchni ulicy w istniejących granicach pasa drogowego poprzez wykonanie warstwy bitumicznej wraz z odtworzeniem normatywnych pochyleń poprzecznych nawierzchni ulicy.

Niniejszy projekt swoim zakresem obejmuje:

- wykonanie nowej warstwy bitumicznej,
- wykonanie warstwy podbudowy z kruszywa łamanego 0/31,5 mm
- odmulenie istniejących rowów na przedmiotowym odcinku

5. Materiały wyjściowe.

- Aktualna mapy zasadnicza w skali 1:500
- Wizja w terenie
- Uzgodnienia z zamawiającym
- Akty prawne obejmujące zakres opracowania

6. Stan istniejący.

Ulica Spacerowa obsługuje ruch lokalny związany z uprawą roli i życiem mieszkańców wsi Brzeźnio, przebiega przez tereny rolnicze, a zabudowę stanowią gospodarstwa rolne.

Ul. Spacerowa na przedmiotowym odcinku posiada nawierzchnię z kruszywa o szerokości od 3,5 do 5,0 metra oraz pobocza gruntowe porośnięte roślinnością. Istniejąca nawierzchnia posiada liczne nierówności oraz zagłębienia. Odwodnienie drogi jest mocno utrudnione z uwagi na porośnięte i niedrożne pobocza.

7. Opis przyjętych rozwiązań projektowych.

Podstawowe parametry techniczne:

	ul. Spacerowa
kategoria ruchu	KR1
klasa drogi	D
długość	782,47 m
szerokość jezdni	3,2 m
szerokość pobocza	0,75 m

Wszystkie elementy projektowanej przebudowy mieszczą się w granicach pasa drogowego i na działkach należących do Gminy.

Przebudowa ulicy spacerowej podzielona została na dwa etapy. Pierwszy etap zaczyna się w miejscu zakończenia nawierzchni bitumicznej (km 0+000,00) i kończy się w km 0+391,00. Drugi etap zaczyna się w km 0+391,00 i kończy się wraz z końcem opracowania (km 0+782,47).

Projekt przebudowy ulicy Spacerowej zakłada ułożenie warstwy bitumicznej (beton asfaltowy AC 11S o grubości 5 cm) na podbudowie z kruszywa łamanego o uziarnieniu 0/31,5 mm o grubości 15 cm. Szerokość warstwy asfaltowej na całej długości wynosi 3,2 m. Zaprojektowano obustronne pobocza o szerokości 0,75 m z destruktu asfaltowego lub alternatywnie tłucznia kamiennego (0/31,5mm) o grubości 15 cm. Istniejącą drogę należy wykorytować na głębokość 15 cm tak, aby po wykonaniu warstwy bitumicznej wysokość nowej jezdni podniosła się o 5 cm względem drogi istniejącej. Na całej długości odcinka istniejące rowy należy odmulić i wyczyścić a istniejące pobocza porośnięte trawą należy ściąć i wyprofilować aby umożliwić wodzie szybki odpływ z korony drogi.

8. Odwodnienie.

Odwodnienie przedmiotowego terenu odbywać się będzie poprzez spadki poprzeczne oraz podłużne prowadząc wody opadowe do istniejących rowów drogowych.

9. Roboty ziemne.

Roboty ziemne sprowadzają się do mechanicznego i ręcznego korytowania pod pobocza jezdni. Roboty ziemne w bezpośredniej bliskości istniejącego uzbrojenia uwidocznionego na planie sytuacyjnym należy wykonywać ręcznie, z zachowaniem szczególnej ostrożności i pod nadzorem pracownika – użytkownika sieci. Zalecenie to w szczególności dotyczy kabli teletechnicznych, posadowionych stosunkowo płytko.

10. Uwagi ogólne

Przed przystąpieniem do robót ziemnych, należy powiadomić właścicieli istniejących sieci o fakcie rozpoczęcia robót. W terenie należy wyznaczyć istniejące uzbrojenie i zabezpieczyć przed uszkodzeniem. Dodatkowo sprawdzić wszystkie wysokości na styku z terenem istniejącym i w razie potrzeby skorygować pochylenia nawierzchni.

Wszystkie prace przy zbliżeniach z siecią telefoniczną wykonywać ręcznie, zgodnie z obowiązującymi przepisami techniczno – budowlanymi, pod ścisłym nadzorem przedstawicieli służb technicznych TP S.A. W przypadku zmiany rzędnych terenu należy uwzględnić regulację poziomu istniejącej infrastruktury telekomunikacyjnej.

Przed wyjazdem z terenu budowy koła pojazdów powinny zostać starannie wyczyszczone tak, aby nie zanieczyszczały jezdni okolicznych dróg publicznych.

Na czas trwania robót, teren starannie zabezpieczyć przed dostępem osób nieuprawnionych za pomocą tablic i zapór drogowych oraz innych elementów bezpieczeństwa ruchu oraz oznakować w sposób czytelny. Wszelkie prace należy wykonywać zgodnie z obowiązującymi przepisami BHP, normami i wymogami technologicznymi.

Po zakończeniu robót budowlanych teren nie objęty opracowaniem doprowadzić należy do stanu pierwotnego i dowiązać łagodnie do nawierzchni projektowanych. Na obszarach, na których nie podano konkretnego rodzaju nawierzchni można założyć trawniki na warstwie ziemi urodzajnej gr. min. 10cm.

Wszystkie materiały i wyroby użyte do wykonania robót powinny posiadać odpowiednie dokumenty potwierdzające ich jakość oraz odpowiadać wymaganiom określonym w polskich lub europejskich normatywach.

11. Wytyczne do planu bezpieczeństwa i ochrony zdrowia.

Wszelkie prace należy wykonywać zgodnie z wymogami technologicznymi, a także z obowiązującymi PN oraz zasadami i przepisami BHP.

Zastosowano podział na następujące wytyczne:

Zagospodarowanie placu budowy

- zabezpieczenie placu budowy przed niepożądanym wejściem lub przebywaniem osób postronnych poprzez ogrodzenie terenu budowy. Jeżeli ogrodzenie terenu budowy jest niemożliwe, należy oznakować granice terenu za pomocą tablic ostrzegawczych.
- Przygotowanie placu pod względem higieniczno – sanitarnym.
- Wyznaczenie bezpiecznych przejść dla ruchu pieszego.

- Zapewnienie placu budowy w dostawy energii elektrycznej i wodę.
- Wyznaczenie miejsca składowania materiałów i miejsc postoju sprzętu budowlanego.
- Przygotowanie miejsc pracy zgodnie z obowiązującymi przepisami pod względem techniczno – ruchowym jak i bezpieczeństwa pracy.

Ochrona uczestników procesu budowlanego

- Określenie osoby odpowiedzialnej za przygotowanie i prowadzenie robót budowlanych.
- Dopuszczenie do pracy osób z odpowiednim przygotowaniem zawodowym, posiadających aktualne kwalifikacje i uprawnienia oraz badania lekarskie i odpowiednio przeszkolonych z zakresie BHP.

Zabezpieczenie miejsc niebezpiecznych - wykonanie i ustawienie odpowiednich barier czy osłon.Obsługa sprzętu, urządzeń, narzędzi – przestrzeganie wykonywania prac sprzętem i narzędziami zgodnie z ich przeznaczeniem i zgodnie z instrukcją obsługi.Materiały – stosowanie materiałów budowlanych posiadających aprobaty techniczne ITB, znak bezpieczeństwa i wymagane atesty.Roboty ziemne – odpowiednio zabezpieczenie wykopy.Układanie warstw podbudowy i nawierzchni – zabezpieczenie teren oraz zachowanie ostrożności podczas pracy z użyciem sprzętu ciężkiego.

Opracował: Przemysław Woch

mgr inż. PRZEMYSŁAW WOCH
uprawnienia budowlane do projektowania
bez ograniczeń w specjalności drogowej
nr ewidencyjny: 288/DOS/12BIURO INŻYNIERSKIE
EL-JOT
mgr inż. Joanna Lesiczka
52-241 Wrocław, ul. Zawiszy Czarnego 27
Regon 931896599 NIP 8991033251

OŚWIADCZENIE

Na podstawie art. 20 ust. 4 ustawy z dnia 7 lipca 1994 r. – *Prawo Budowlane* (tekst jednolity Dz. U. z 2013 r. , poz. 1409 z późniejszymi zmianami)

oświadczam, że projekt budowlany:

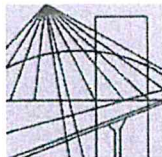
Przebudowa ul. Spacerowej w miejscowości Brzeźnio na działkach o nr ewid. 157/1, 530, 529.

został sporządzony zgodnie z obowiązującymi przepisami oraz zasadami wiedzy technicznej.

Projektant: mgr inż. PRZEMYSŁAW WOCH
uprawnienia budowlane do projektowania
bez ograniczeń w specjalności drogowej
nr ewidencyjny: 288/DOS/12

BIURO INŻYNIERSKIE
EL-JOT
mgr inż. Joanna Lesiczka
52-241 Wrocław, ul. Zawiszy Czarnego 27
Regon 931896599 NIP 8991033251

Wrocław, kwiecień 2014 r.



DOLNOŚLĄSKA
OKRĘGOWA
I Z B A
INŻYNIERÓW
BUDOWNICTWA

OKRĘGOWA KOMISJA KWALIFIKACYJNA

STAROSTWO POWIATOWE
w SIERADZU
Plac Wojewódzki 3
98-200 SIERADZ

OKK.7131-309/2012/12

Wrocław, dnia 17 grudnia 2012 r.

DECYZJA

Na podstawie art. 24 ust. 1 pkt 2 ustawy z dnia 15 grudnia 2000r. o samorządach zawodowych architektów, inżynierów budownictwa oraz urbanistów (*Dz.U. z 2001r. Nr 5, poz. 42, z późn. zm.*), art. 13 ust. 1 pkt 1 i ust. 2, art. 14 ust. 1 pkt 2a ustawy z dnia 7 lipca 1994r. Prawo budowlane (*Dz.U. z 2010r. Nr 243, poz. 1623, z późn. zm.*) i § 11 ust 1 pkt 1 rozporządzenia Ministra Transportu i Budownictwa z dnia 28 kwietnia 2006r. w sprawie samodzielnych funkcji technicznych w budownictwie (*Dz.U. Nr 83, poz. 578, z późn. zm.*), w związku z art. 104 Kodeksu postępowania administracyjnego (*Dz.U. z 2000r. Nr 98, poz. 1071, z późn. zm.*)

Okręgowa Komisja Kwalifikacyjna DOIIB

n a d a j e

Panu:

Przemysław Woch

magister inżynier z kierunku budownictwo
urodzony dnia 3 września 1980 r. we Wrocławiu

**UPRAWNIENIA BUDOWLANE
numer ewidencyjny 288/DOŚ/12**

**w specjalności drogowej
do projektowania bez ograniczeń**

Pan Przemysław Woch jest uprawniony:

W specjalności **drogowej** - na podstawie art. 12 ust. 1 pkt 1 i art. 13 ust. 4 ustawy Prawo budowlane, w związku z § 18 ust. 1 rozporządzenia Ministra Transportu i Budownictwa z dnia 28 kwietnia 2006r. w sprawie samodzielnych funkcji technicznych w budownictwie - do:

1) projektowania obiektu budowlanego takiego jak:

- a) droga, w rozumieniu przepisów o drogach publicznych, z wyłączeniem drogowych obiektów inżynierskich oprócz przepustów;
 - b) droga dla ruchu i postoju statków powietrznych oraz przepust,
- 2) sprawdzania projektów budowlanych i sprawowania nadzoru autorskiego,
3) sprawowania kontroli technicznej utrzymania obiektów budowlanych
bez ograniczeń w zakresie w/w specjalności.

Na podstawie § 15 w/w rozporządzenia Ministra Transportu i Budownictwa z dnia 28 kwietnia 2006r. w sprawie samodzielnych funkcji technicznych w budownictwie - uprawnienia niniejsze uprawniają do sporządzania projektów zagospodarowania działki lub terenu w zakresie specjalności drogowej.

BIURO INŻYNIERSKIE
EL-JOT
mgr inż. *Joanna Lesiczka*
52-241 Wrocław, ul. Zawiszy Czarnego
Regon 931896599 NIP 8991033

Za zgodność
z oryginałem

2

UZASADNIENIE

Okręgowa Komisja Kwalifikacyjna Dolnośląskiej Okręgowej Izby Inżynierów Budownictwa we Wrocławiu na podstawie protokołów z postępowania kwalifikacyjnego oraz z przeprowadzonego egzaminu stwierdza, że Pan Przemysław Woch posiada wymagane prawem: wykształcenie i praktykę zawodową oraz uzyskał pozytywny wynik egzaminu - konieczne do uzyskania uprawnień budowlanych w specjalności drogowej do projektowania bez ograniczeń.

Pouczenie

1. Zgodnie z art. 12 ust. 7 w/w ustawy Prawo budowlane – podstawę do wykonywania samodzielnych funkcji technicznych w budownictwie stanowi wpis, w drodze decyzji, do centralnego rejestru Głównego Inspektora Nadzoru Budowlanego oraz wpis na listę członków właściwej izby samorządu zawodowego, potwierdzony zaświadczeniem wydanym przez tę izbę, z określonym w nim terminem ważności.
2. Od niniejszej decyzji służy odwołanie do Krajowej Komisji Kwalifikacyjnej Polskiej Izby Inżynierów Budownictwa w Warszawie, za pośrednictwem Okręgowej Komisji Kwalifikacyjnej DOIIB we Wrocławiu w terminie 14 dni od dnia jej doręczenia.

Otrzymują:

1. Pan Przemysław Woch
Ul. Toruńska 2/19
51-164 Wrocław
2. Okręgowa Rada Izby
3. Główny Inspektor
Nadzoru Budowlanego
4. a/a



Skład orzekający OKK

DOLNOŚLĄSKA OKRĘGOWA
IZBA INŻYNIERÓW BUDOWNICTWA
Prof. dr inż. Kazimierz Czaplinski
Przewodniczący
Okręgowej Komisji Kwalifikacyjnej

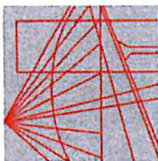
1. prof. dr inż. Kazimierz Czaplinski
2. dr inż. Zofia Zwierzchowska
3. mgr inż. Małgorzata Mikołajewska-
Janiaczyk

BIURO INŻYNIERSKIE
ELJOY

mgr inż. Jolanta Łosieczka
52-241 Wrocław, ul. Zawiszewskiego 27
Regon 931896599 NIP 8991033251

Za zgodność
z oryginałem

DOLNOŚLĄSKA
OKRĘGOWA
I Z B A
INŻYNIERÓW
BUDOWNICTWA



Wrocław, dn. 2014-02-11

ZAŚWIADCZENIE

Pan/Pani **Przemysław Woch**

nazwisko rodowe

miejsce zamieszkania **ul. Toruńska 2/19**

51-164 Wrocław

jest członkiem

Dolnośląskiej Okręgowej Izby Inżynierów Budownictwa
o numerze ewidencyjnym **DOŚ/BD/0099/13**

i posiada wymagane ubezpieczenie od odpowiedzialności cywilnej.

Niniejsze zaświadczenie jest ważne

od dnia **2014-03-01** do dnia **2015-02-28**

BIURO INŻYNIERSKIE
ELIOT
mgr inż. *Marta Łasiczka*
52-241 Wrocław ul. Złoty Czarnek 27
Regon 931896599 NIP 8991033251

Za zgodność
z oryginałem

STAROSTWO POWIATOWE
w SIERADZU
Plac Wolności 3
98-000 SIERADZ

DOLNOŚLĄSKA OKRĘGOWA
IZBA INŻYNIERÓW BUDOWNICTWA

Dr hab. inż. Ewelina Łasiczka
(pieczęć i podpis Przewodniczącego Rady Izby)

Termin ważności niniejszego zaświadczenia można sprawdzić
na stronie www.pjib.org.pl w zakładce „Lista członków”

Nr kancelaryjny :

WYPIS Z REJESTRU GRUNTÓW

z dnia: 2014-05-30

Jednostka rejestrowa : **G.166**

Lp	Podmiot ewidencyjny	Charakter własności / władania	Udział
1	SKARB PAŃSTWA	własność	1/1
2	URZĄD GMINY DROGI POWSZECHNEGO KORZYSTANIA UL.WSPÓLNA 44; BRZEŹNIO;	Użytkowanie	1/1

Nr działki	Ark.	Położenie działki	Opis użytku	Oznaczenie użytków i konturów klasyfikac.	Pow. użytku [ha]	Pow. działki [ha]	Nr KW lub inny dokument własności
157/1	1		Rowy	W	0.1300	1.5600	KW SR1S/00062717/5
			Drogi	dr	1.4300		

Id działki: 101404_2.0003.157/1
Wartość w tys. zł: 0 () Rejestr zabytków : Rejon statystyczny :

Razem powierzchnia działek :

1.5600 ha

Słownie : jeden ha. pięć tysięcy sześćset m. kwadr.

Wypis zawiera dane według stanu na dzień : 2014-05-30

DOKUMENT NINIEJSZY JEST
PRZEZNACZONY DO DOKONYWANIA WPISU
W KSIĘDZE WIECZYSTEJ

Sporządził : Urząd Gminy Brzeźnio

*projekt spacerowy
Bronisławów*

BIURO INŻYNIERSKIE
EL-JOT
mgr inż. *J. Lesiczka*
52-241 Wrocław, ul. Zawiszy Czarnego 27
Regon 931896599 NIP 781033251

Za zgodność
z oryginałem
PWS

Województwo : łódzkie **STAROSTWO POWIATOWE**
Powiat : sieradzki **w SIERADZU**
Jednostka ewidencyjna : 101404_2 **Plac Wojewódzki 3**
BRZEŹNIO
Obręb : 0004 **BRZEŹNIO**

Nr kancelaryjny :

WYPIS Z REJESTRU GRUNTÓW

z dnia: 2014-05-30

Jednostka rejestrowa : G.335

Lp	Podmiot ewidencyjny	Charakter własności / władania	Udział
1	GMINA BRZEŹNIO	własność	1/1

Nr działki	Ark.	Położenie działki	Opis użytku	Oznaczenie użytków i konturów klasyfikac.	Pow. użytku [ha]	Pow. działki [ha]	Nr KW lub inny dokument własności
530	1		Drogi	dr	0.6100	0.6100	GN.V 7723/0/4/6/2007/AG KW SR1S/00052667/6

Id działki: 101404_2.0004.530
Wartość w tys. zł: 0 ()
Rejestr zabytków :
Rejon statystyczny : 771022

Razem powierzchnia działek :

0.6100 ha

Słownie : sześć tysięcy sto m. kwadr.

Wypis zawiera dane według stanu na dzień : 2014-05-30

DOKUMENT NINIEJSZY JEST
PRZEZNACZONY DO DOKONYWANIA WPISU
W KSIĘDZE WIECZYSTEJ

Sporządził : Urząd Gminy Brzeźnio

BIURO INŻYNIERSKIE
EL-ZOT
mgr inż. *M. Lesiczka*
52-241 Wrocław, ul. Zawiszy Czarnego 27
Regon 931896599 NIP 8991033251

Za zgodność
z oryginałem

Województwo : łódzkie
Powiat : sieradzki
Jednostka ewidencyjna : 101404_2 BRZEŹNIO
Obręb : 0004 BRZEŹNIO
STAROSTWO POWIATOWE
w SIERADZU
Plac Wojewódzki 3
98-200 SIERADZ

Nr kancelaryjny :

WYPIS Z REJESTRU GRUNTÓW

z dnia: 2014-05-30

Jednostka rejestrowa : G.335

Lp	Podmiot ewidencyjny	Charakter własności / władania	Udział
1	GINA BRZEŹNIO	własność	1/1

Nr działki	Ark.	Położenie działki	Opis użytku	Oznaczenie użytków i konturów klasyfikac.	Pow. użytku [ha]	Pow. działki [ha]	Nr KW lub inny dokument własności
529	1		Drogi	dr	0.7400	0.7400	GN.V 7723/0/4/6/2007/AG KW SR1S/00052667/6

Id działki: 101404_2.0004.529
Wartość w tys. zł: 0 () Rejestr zabytków : Rejon statystyczny : 771022

Razem powierzchnia działek :

0.7400 ha

Słownie : siedem tysięcy czterysta m. kwadr.

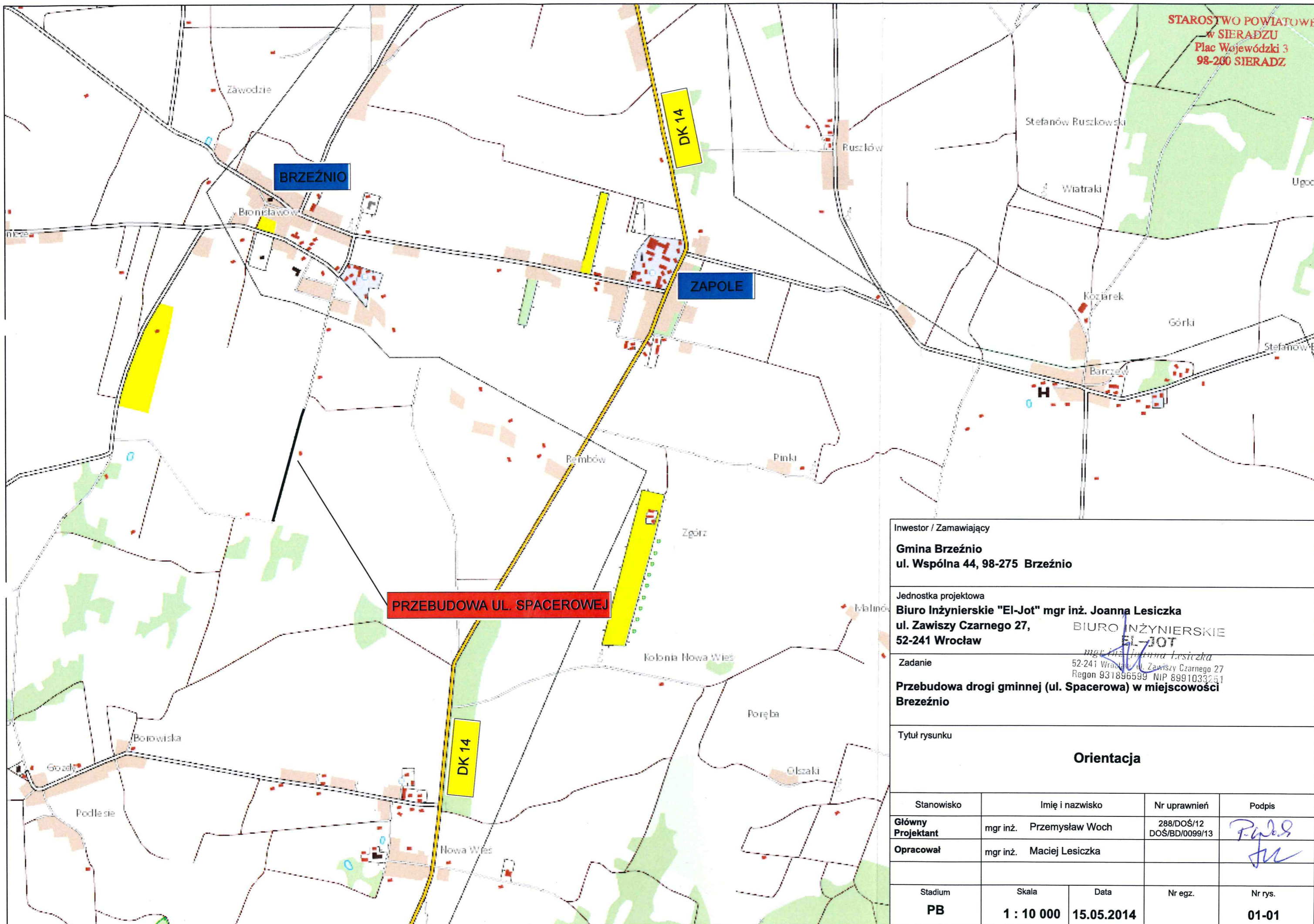
Wypis zawiera dane według stanu na dzień : 2014-05-30

DOKUMENT NINIEJSZY JEST
PRZEZNACZONY DO DOKONYWANIA WPISU
W KSIĘDZE WIECZYSTEJ

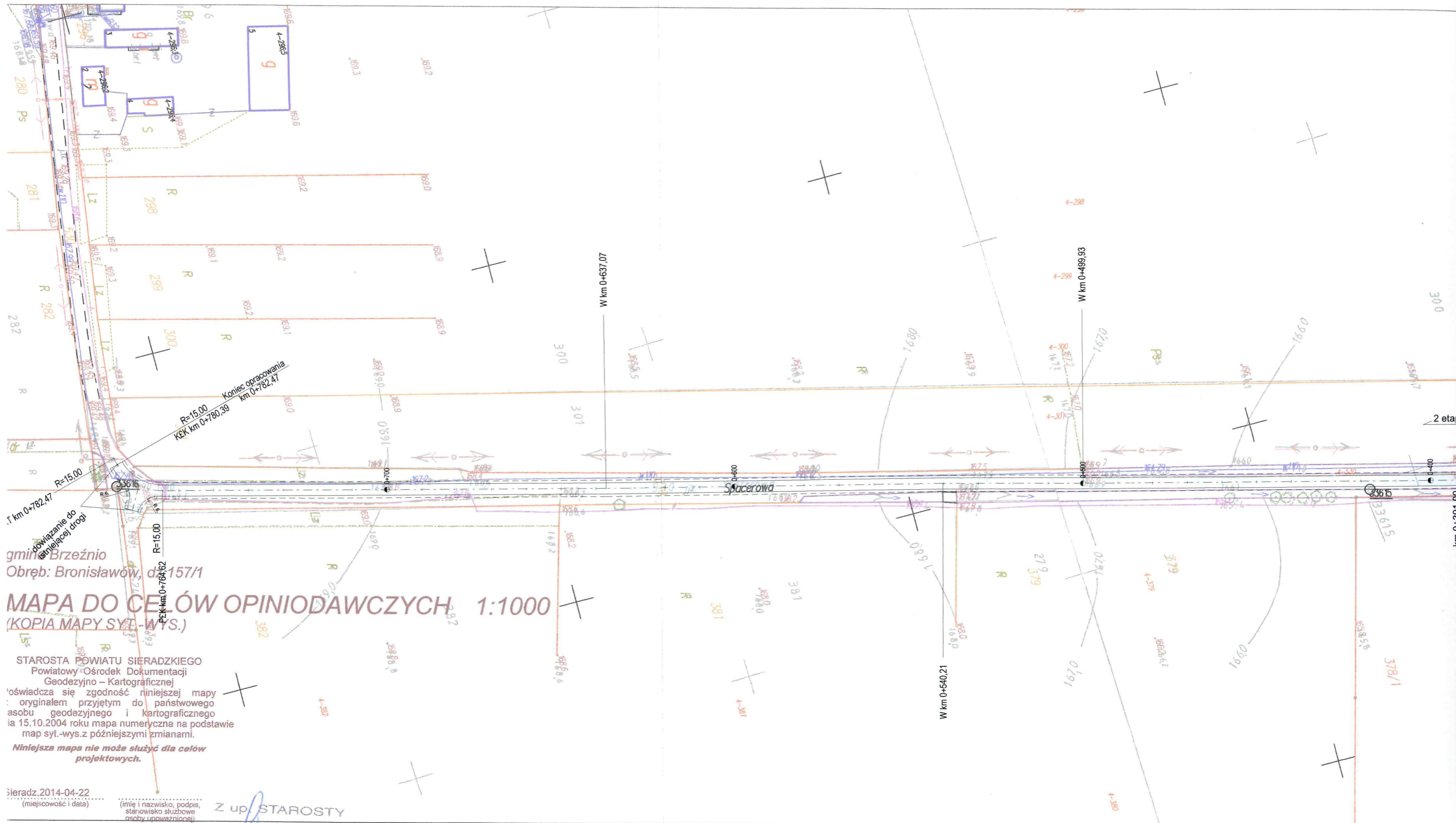
Sporządził : Urząd Gminy Brzeźnio

BIURO INŻYNIERSKIE
ELIOT
mgr inż. Joanna Lesiczka
52-241 Wrocław, ul. Zawiszy Czarnego 27
Regon 931896599 NIP 8991033251

Za zgodność
z oryginałem



Inwestor / Zamawiający			
Gmina Brzeźnio ul. Wspólna 44, 98-275 Brzeźnio			
Jednostka projektowa			
Biuro Inżynierskie "El-Jot" mgr inż. Joanna Lesiczka ul. Zawiszy Czarnego 27, 52-241 Wrocław			
Zadanie			
Przebudowa drogi gminnej (ul. Spacerowa) w miejscowości Brzeźnio			
Tytuł rysunku			
Orientacja			
Stanowisko	Imię i nazwisko	Nr uprawnień	Podpis
Główny Projektant	mgr inż. Przemysław Woch	288/DOŚ/12 DOŚ/BD/0099/13	<i>Przemysław Woch</i>
Opracował	mgr inż. Maciej Lesiczka		<i>Maciej Lesiczka</i>
Stadium	Skala	Data	Nr egz.
PB	1 : 10 000	15.05.2014	
			Nr rys.
			01-01



gmina Brzeźno
Obręb: Bronisławów, dział 157/1

MAPA DO CELEŃ OPINIODAWCZYCH 1:1000
(KOPIA MAPY SYT.-WYS.)

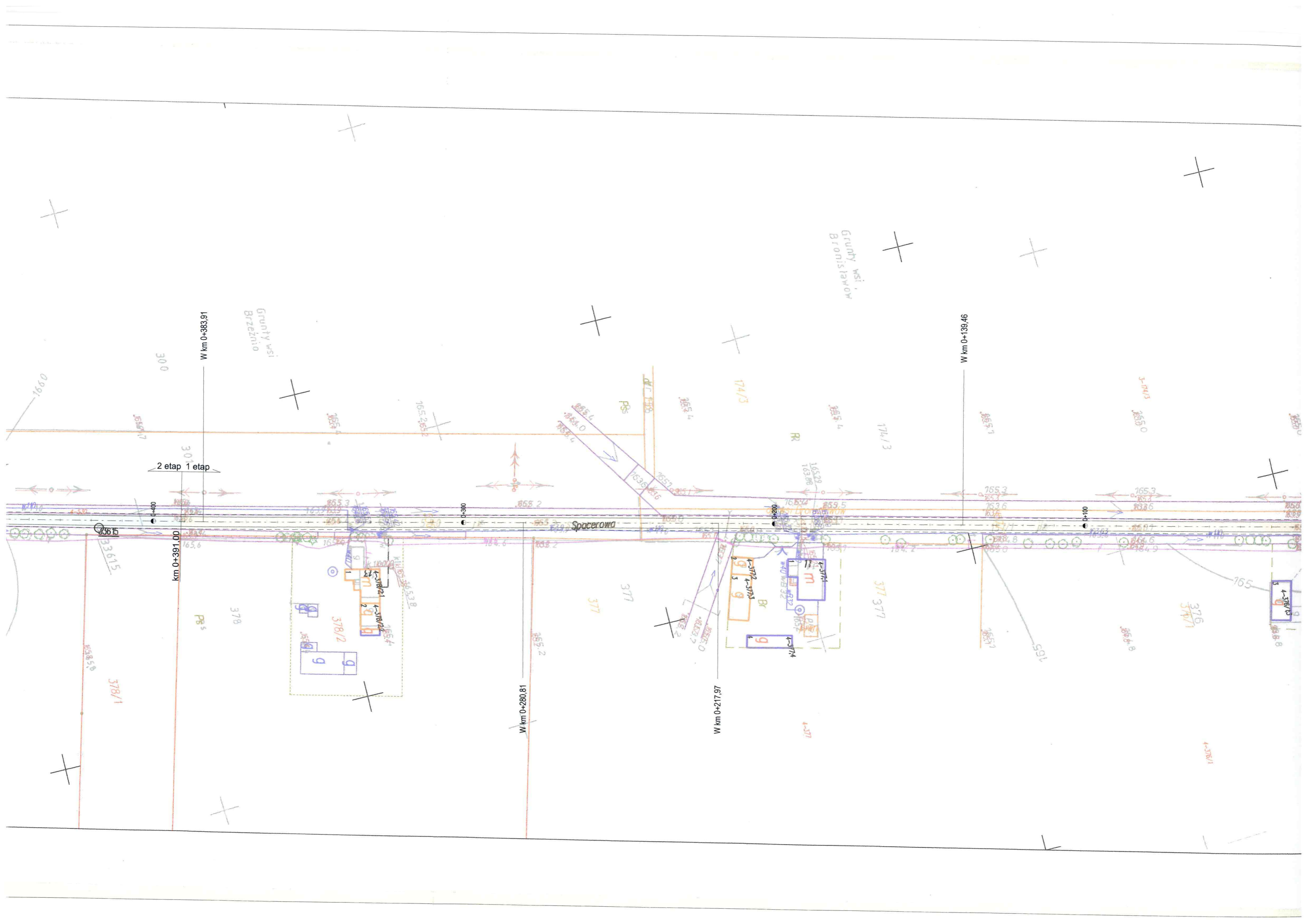
STAROSTA POWIATU SIERADZKIEGO
Powiatowy Ośrodek Dokumentacji
Geodezyjno - Kartograficznej
oświadczam się zgodność niniejszej mapy
oryginałem przyjętym do państwowego
asobu geodezyjnego i kartograficznego
ia 15.10.2004 roku mapa numeryczna na podstawie
map syt.-wys.z późniejszymi zmianami.

*Niniejsza mapa nie może służyć dla celów
projektowych.*

Sieradz, 2014-04-22
(miejscowość i data)

(imię i nazwisko, podpis,
stanowisko służbowe
osoby upoważnionej)

Z up. STAROSTY
Dariusz Śmichura
Kierownik



LEGENDA

Branża drogowa



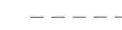
- nawierzchnia bitumiczna



- nawierzchnia bitumiczna etap 2



- krawędź jezdni



- pobocze

ZWERYFIKOWANO POZYTYWNE
PROJEKT BUDOWLANY
Główny Specjalista
w Wydziale Architektury i Budownictwa
Jerzy Wojtczak

STAROSTWO POWIATOWE
W SIERADZU
Załącznik do zgłoszenia
budowy-wykonania *Przeb. drogi dojez.*
z dnia *03.06.2014*
znak *AB.0743.982.2014*

Inwestor / Zamawiający

Gmina Brzeźnio
ul. Wspólna 44, 98-275 Brzeźnio

Jednostka projektowa

Biuro Inżynierskie "El-Jot" mgr inż. Joanna Lesiczka
ul. Zawiszy Czarnego 27, 52-241 Wrocław

Zadanie

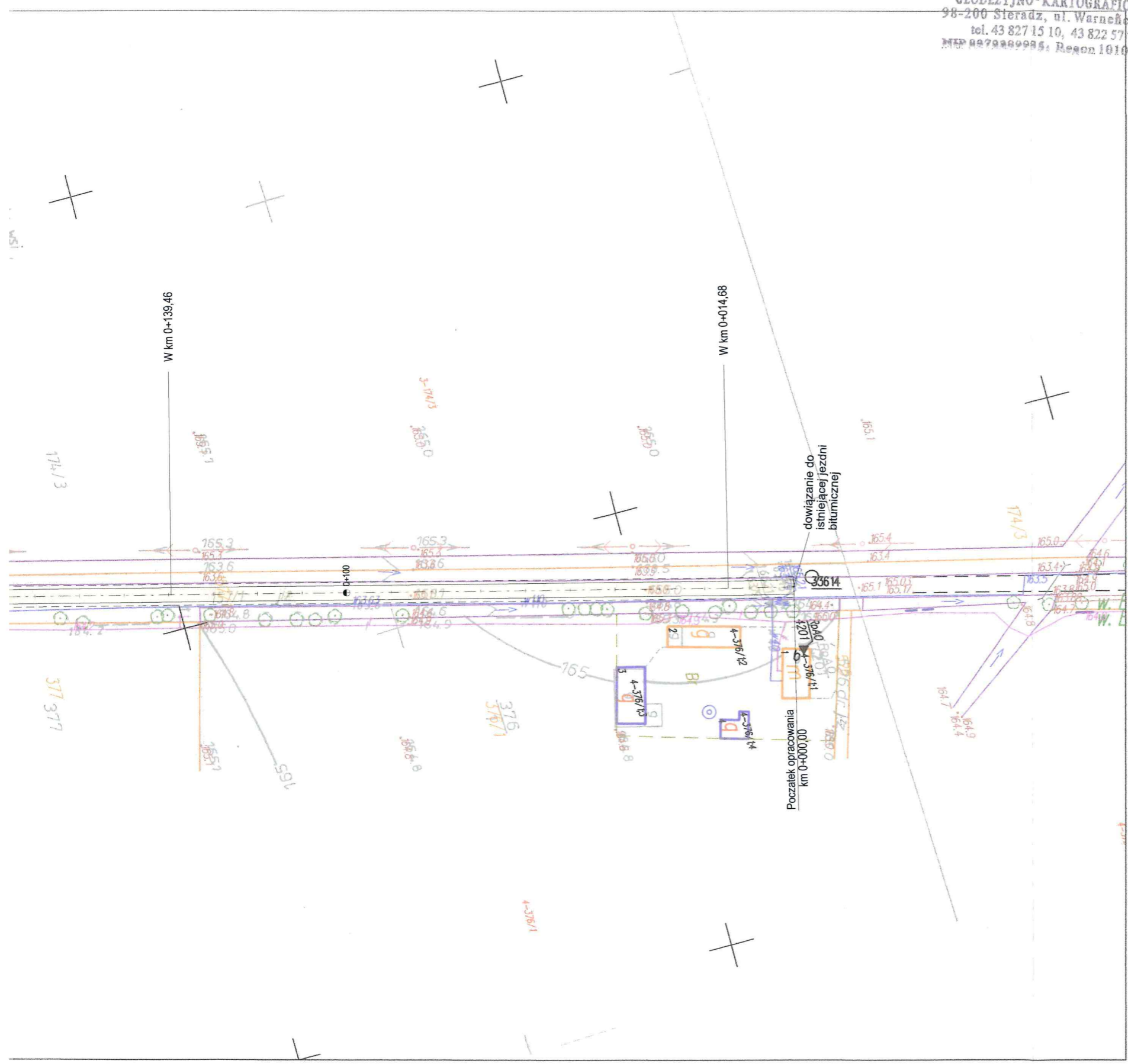
Przebudowa ulicy Spacerowej w miejscowości Brzeźnio (dz. nr 157/1, 529, 530)

Tytuł rysunku

Projekt zagospodarowania terenu

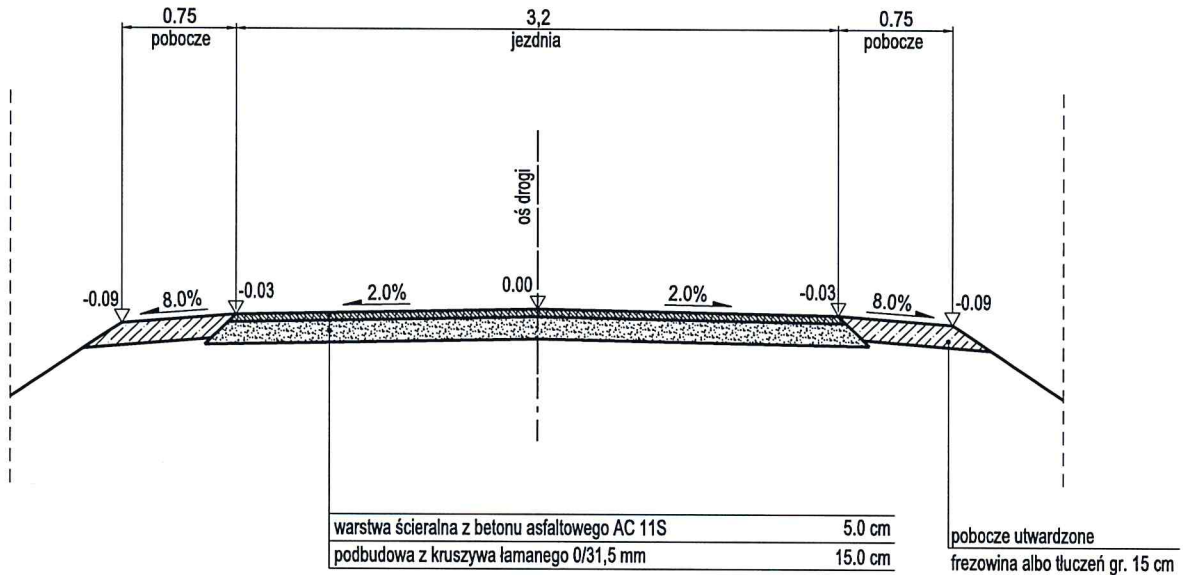
Stanowisko	Imię i nazwisko	Nr uprawnień	Podpis
Główny Projektant	mgr inż. Przemysław Woch	288/DOŚ/12 DOŚ/BD/0099/13	<i>P. Woch</i>
Opracował	mgr inż. Maciej Lesiczka		<i>M. Lesiczka</i>
Stadium	Skala	Data	Nr egz.
PB	1 : 1000	29.04.2014	02-01

POWIATOWY OŚRODEK DOKUMENTACJI
GEODEZYJNO-KARTOGRAFICZNEJ
98-200 Sieradz, ul. Warneńczyka 1
tel. 43 827 15 10, 43 822 57 71
NIP 8879889985; Regon 101015443



przekrój normalny
ul. Spacerowa
droga gminna KR1

STAROSTWO POWIATOWE
w SIERADZU
Plac Wojewódzki 3
48-200 SIERADZ



Inwestor / Zamawiający Gmina Brzeźnio ul. Wspólna 44, 98-275 Brzeźnio			
Jednostka projektowa Biuro Inżynierskie "El-Jot" mgr inż. Joanna Lesiczka ul. Zawiszy Czarnego 27, 52-241 Wrocław			
Zadanie Przebudowa ulicy Spacerowej w miejscowości Brzeźnio (dz. nr 157/1, 529, 530)			
Tytuł rysunku <p style="text-align: center;">Przekrój normalny</p>			
Stanowisko	Imię i nazwisko	Nr uprawnień	Podpis
Główny Projektant	mgr inż. Przemysław Woch	288/DOŚ/12 DOŚ/BD/0099/13	
Opracował	mgr inż. Maciej Lesiczka		
Stadium	Skala	Data	Nr egz.
PB	1 : 100	29.04.2014	03-01